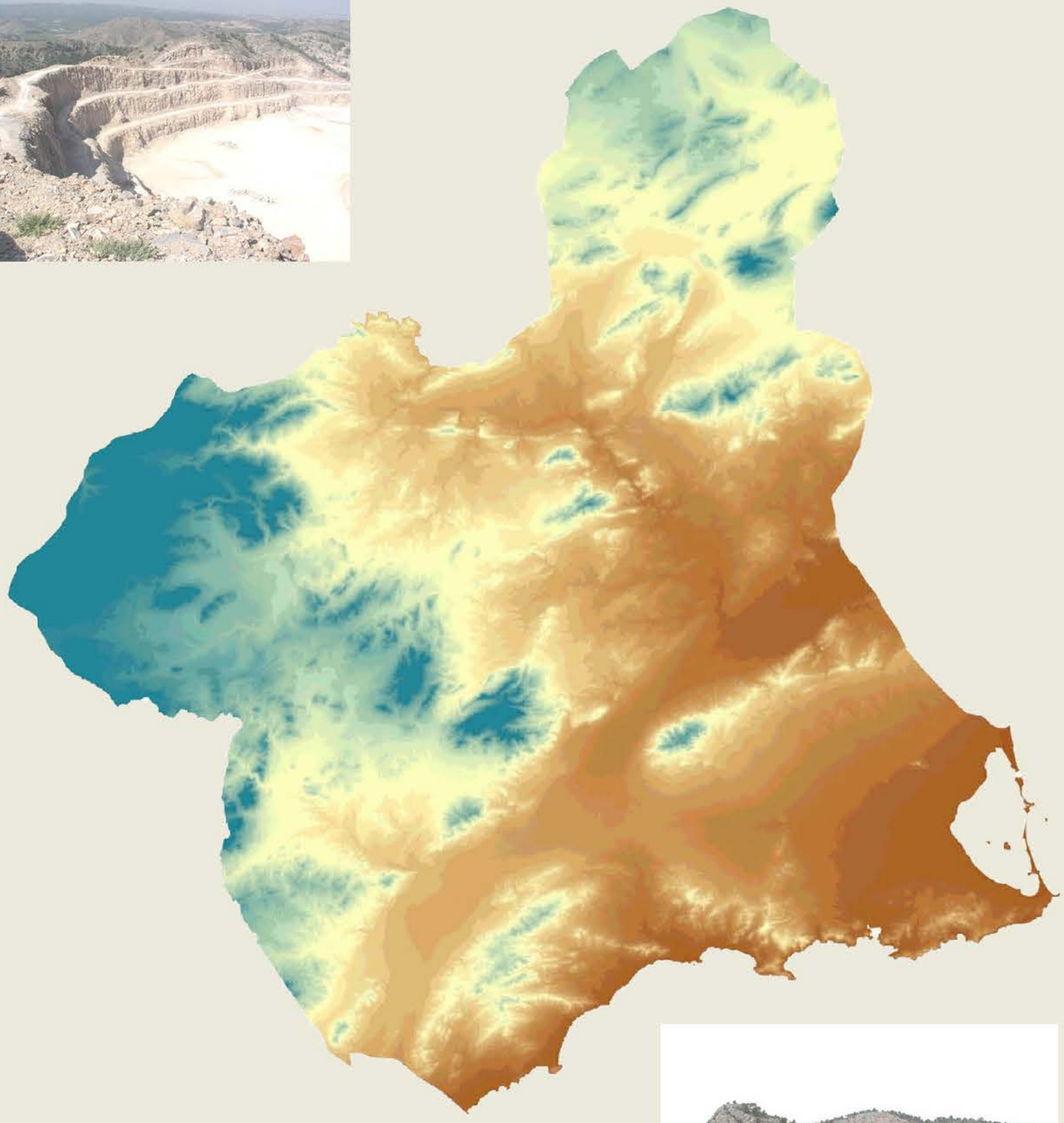

Región de Murcia
Consejería de Empresa, Empleo
Universidades y Portavocía

Dirección General de Energía
y Actividad Industrial y Minera

VERSIÓN INICIAL DEL PLAN DE ORDENACIÓN TERRITORIAL DE LOS RECURSOS MINERALES DE LA REGIÓN DE MURCIA

TOMO VIII

PLANOS DE ANÁLISIS (III)

SEPTIEMBRE 2021

ÍNDICE DE TOMOS

TOMO I. ANÁLISIS Y DIAGNÓSTICO TERRITORIAL	0. INTRODUCCIÓN 1. ANÁLISIS DEL SISTEMA TERRITORIAL 2. ANÁLISIS TERRITORIAL Y CARACTERIZACIÓN DE LOS RECURSOS MINERALES 3. ANÁLISIS DE LA INDUSTRIA EXTRACTIVA 4. DIAGNÓSTICO TERRITORIAL-SECTORIAL
TOMO II. PLAN DE ORDENACIÓN TERRITRORIAL	5. ALTERNATIVAS DE ACTUACIÓN Y MODELO DESEADO 6. OBJETIVOS Y CRITERIOS DE ORDENACIÓN 7. PLAN DE ORDENACIÓN TERRITORIAL
TOMO III. PLANOS DE INFORMACIÓN (I)	PLANOS DE INFORMACIÓN DEL ALTIPLANO PLANOS DE INFORMACIÓN DEL NOROESTE PLANOS DE INFORMACIÓN DEL RÍO MULA, VEGA ALTA Y ORIENTAL
TOMO IV. PLANOS DE INFORMACIÓN (II)	PLANOS DE INFORMACIÓN DEL ÁREA METROPOLITANA DE MURCIA PLANOS DE INFORMACIÓN DEL GUADALENTÍN PLANOS DE INFORMACIÓN DEL LITORAL
TOMO V. PLANOS DE INFORMACIÓN (III)	PLANOS DE INFORMACIÓN REGIONALES
TOMO VI. PLANOS DE ANÁLISIS (I)	PLANOS DE ANÁLISIS DEL ALTIPLANO PLANOS DE ANÁLISIS DEL NOROESTE PLANOS DE ANÁLISIS DEL RÍO MULA, VEGA ALTA Y ORIENTAL

TOMO VII. PLANOS DE ANÁLISIS (II)	PLANOS DE ANÁLISIS DEL ÁREA METROPOLITANA DE MURCIA PLANOS DE ANÁLISIS DEL GUADALENTÍN PLANOS DE ANÁLISIS DEL LITORAL
TOMO VIII. PLANOS DE ANÁLISIS (III)	PLANOS DE ANÁLISIS REGIONALES
TOMO IX. PLANOS DE ORDENACIÓN	PLANO DE ORDENACIÓN DEL ALTIPLANO PLANO DE ORDENACIÓN DEL NOROESTE PLANO DE ORDENACIÓN DEL RÍO MULA, VEGA ALTA Y ORIENTAL PLANO DE ORDENACIÓN DEL ÁREA METROPOLITANA DE MURCIA PLANO DE ORDENACIÓN DEL GUADALENTÍN PLANO DE ORDENACIÓN DEL LITORAL
TOMO X. NORMATIVA	NORMATIVA
TOMO XI. ESTUDIO DE IMPACTO TERRITORIAL	ESTUDIO DE IMPACTO TERRITORIAL
TOMO XII. ESTUDIO DE PAISAJE	ESTUDIO DE PAISAJE
TOMO XIII. ESTUDIO AMBIENTAL ESTRATÉGICO	ESTUDIO AMBIENTAL ESTRATÉGICO ESTUDIO AFECCIONES RED NATURA 2000
TOMO XIV. PLANOS DEL ESTUDIO AMBIENTAL ESTRATÉGICO (I)	PLANO 1 SITUACIÓN PLANOS 2 ALTERNATIVAS PLANOS 3 COMPARATIVO SITUACIONES PLANOS 4 MOTREM PLANO 5 MAPA GEOLÓGICO GEOTÉCNICO DE LA REGIÓN DE MURCIA

TOMO XV. PLANOS DEL ESTUDIO AMBIENTAL ESTRATÉGICO (II)	PLANOS 6 HIDROLOGÍA Y HIDROGEOLOGÍA PLANOS 7 VEGETACIÓN Y FAUNA PLANOS 8 VEGETACIÓN ACTUAL PLANOS 9 HABITATS DE INTERÉS COMUNITARIO PLANOS 10 UNIDADES PAISAJÍSTICAS
TOMO XVI. PLANOS DEL ESTUDIO AMBIENTAL ESTRATÉGICO (III)	PLANOS 11 CUENCAS VISUALES PLANOS 12 USOS DEL SUELO PLANOS 13 DOMIINIO PÚBLICO PLANOS 14 ZONIFICACIÓN
TOMO XVII. PLANOS DEL ESTUDIO AMBIENTAL ESTRATÉGICO (IV)	PLANOS 15 RIESGOS NATURALES POTENCIALES PLANOS 16 PATRIMONIO CULTURAL PLANOS 17 ANÁLISIS DE LOS EFECTOS DEL PLAN
TOMO XVIII. MEMORIA ECONÓMICA	MEMORIA ECONÓMICA

PLANOS DE ANÁLISIS REGIONALES

ÍNDICE

A 1. IMPACTO MEDIOAMBIENTAL. REGIÓN DE MURCIA

A 2. IMPACTO ORDENACIÓN DEL TERRITORIO. REGIÓN DE MURCIA

A 3. IMPACTO CULTURAL. REGIÓN DE MURCIA

A 4. IMPACTO PLANEAMIENTO. REGIÓN DE MURCIA

A 5. IMPACTO GLOBAL. REGIÓN DE MURCIA

A6. ACTIVIDADES EXTRACTIVAS. POTENCIALIDADES DEFINITIVAS EVALUADO EL IMPACTO. REGIÓN DE MURCIA

A7. APTITUD. REGIÓN DE MURCIA

A8. CAPACIDAD DE ACOGIDA. REGIÓN DE MURCIA

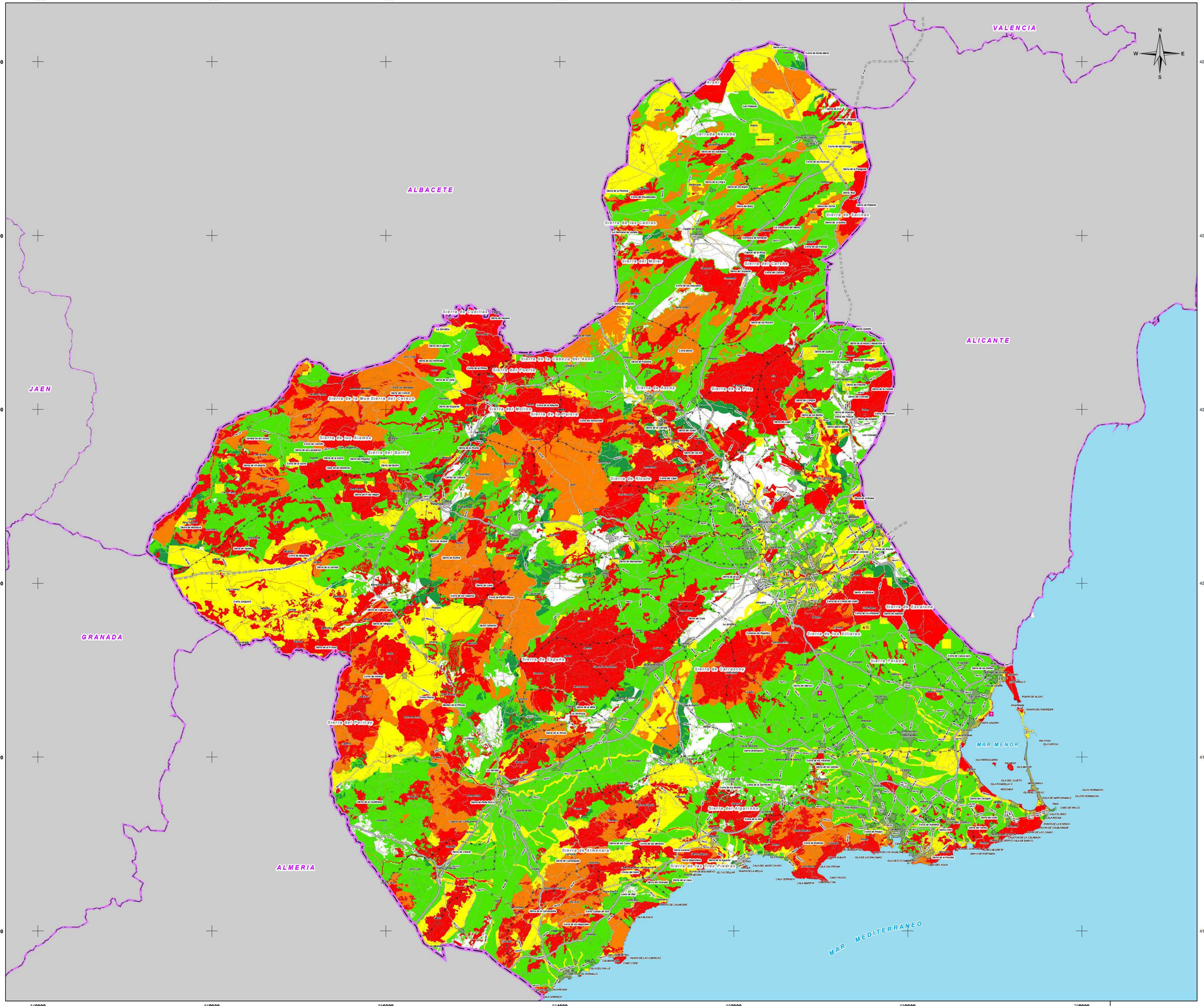

LEYENDA TEMATICA

IMPACTO MEDIOAMBIENTAL.

- SIN RESTRICCIONES
- MUY BAJO (1)
- BAJO (2)
- MEDIO (3)
- ALTO (4)
- MUY ALTO- EXCLUSIÓN (5)

BASE CARTOGRÁFICA

Cartoteca de la Cruz

- Núcleos Urbanos
- Autovias / Autopistas
- Carretera Nacional Ministerio Fomento y Autonómica Primer Nivel
- Carretera Autonómica Segundo Nivel y Tercer Nivel
- Autovias / Autopistas en construcción o en proyecto
- Carretera Autonómica Segundo Nivel en construcción o en proyecto
- FF.CC
- Líneas Eléctricas
- Limite Comunidad Autónoma
- Limite Municipal

FUENTE:
- Base Cartográfica: Mapa Topográfico Nacional 1:200.000, Murcia
- Información Minería: Elaboración propia

DISTRIBUCIÓN COMARCAL

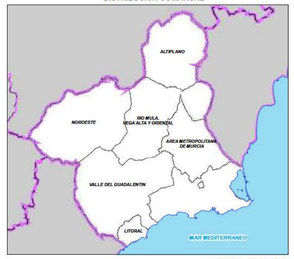

ESCALA: 1:2.000.000

A 1

PLANOS DE ANÁLISIS

IMPACTO MEDIOAMBIENTAL
REGIÓN DE MURCIA.

Escala 1:280.000 Original A-1

0 3 6 9 12 15 18 Km

Sistema geodésico de referencia: Datum ETRS-89,
Coordenadas UTM referidas al Huso 30

PLAN DE ORDENACIÓN TERRITORIAL DE LOS RECURSOS MINERALES DE LA REGIÓN DE MURCIA

Región de Murcia
Consejería de Empresa, Empleo, Universidades y Portavocía
Dirección General de Energía y Actividad Industrial y Minera

EDICIÓN
SEPTIEMBRE 2021

VA5275-ANI-DR-UR-MAmb-01-D01

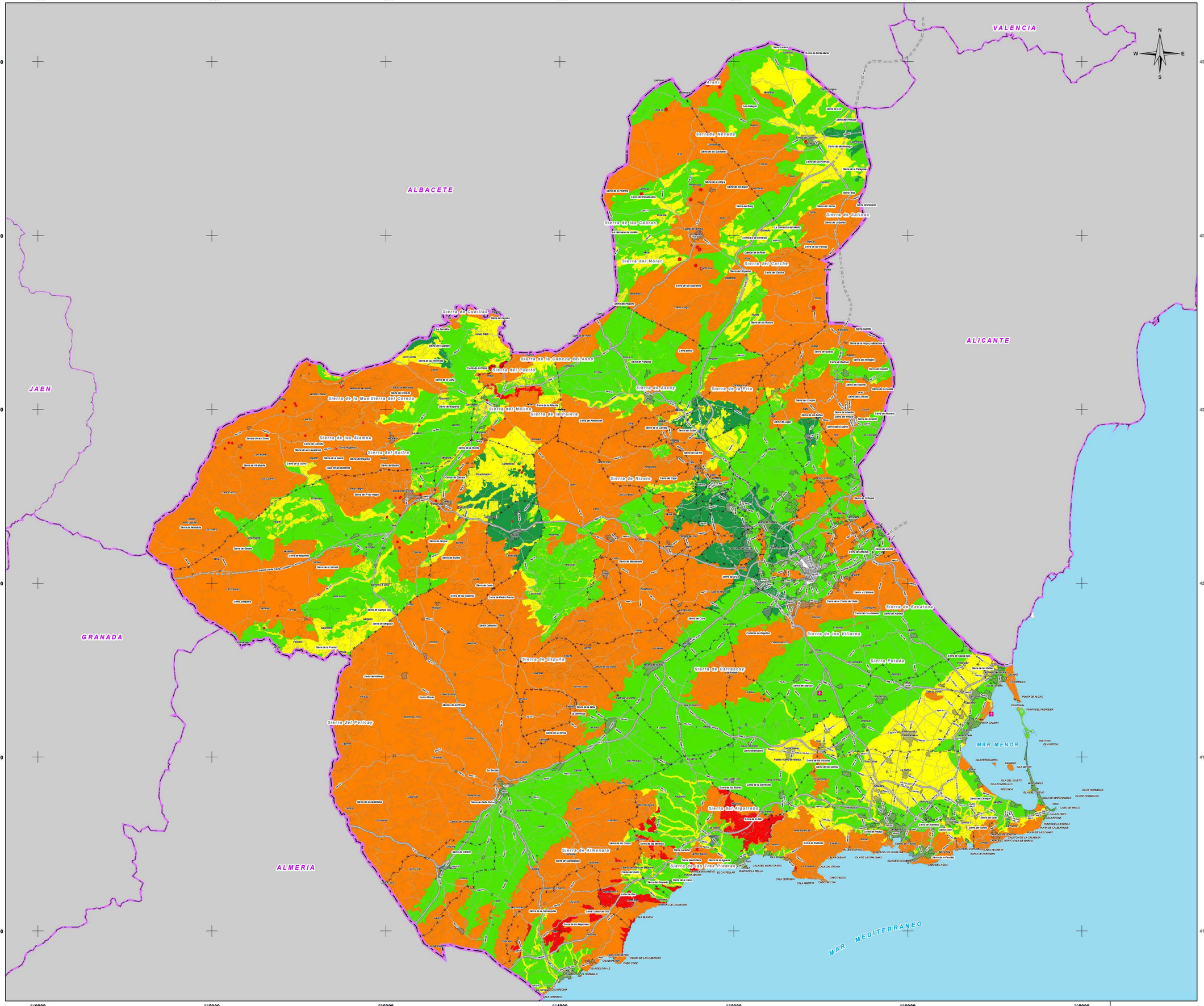

LEYENDA TEMATICA

IMPACTO ORDENACIÓN DEL TERRITORIO.

- SIN RESTRICCIONES
- MUY BAJO (1)
- BAJO (2)
- MEDIO (3)
- ALTO (4)
- MUY ALTO- EXCLUSIÓN (5)

BASE CARTOGRÁFICA

Cartoteca de la Cruz:

- Núcleos Urbanos
- Autovias / Autopistas
- Carretera Nacional Ministerio Fomento y Autonómica Primer Nivel
- Carretera Autonómica Segundo Nivel y Tercer Nivel
- Autovias / Autopistas en construcción o en proyecto
- Carretera Autonómica Segundo Nivel en construcción o en proyecto
- FF.CC
- Líneas Eléctricas
- Limite Comunidad Autónoma
- Limite Municipal

FUENTE:
- Base Cartográfica: Mapa Topográfico Nacional 1:200.000, Murcia
- Información Minería: Elaboración propia

DISTRIBUCIÓN COMARCAL

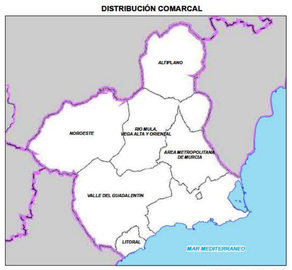

ESCALA: 1:2.000.000

A 2

PLANOS DE ANÁLISIS

IMPACTO ORDENACIÓN DEL TERRITORIO REGIÓN DE MURCIA.

Escala 1:280.000 Original A-1

0 3 6 9 12 15 18 Km.

Sistema geodésico de referencia: Datum ETRS-89, Coordenadas UTM referidas al Huso 30

PLAN DE ORDENACIÓN TERRITORIAL DE LOS RECURSOS MINERALES DE LA REGIÓN DE MURCIA

Región de Murcia
Consejería de Empresa, Empleo, Universidades y Portavocía
Dirección General de Energía y Actividad Industrial y Minera

EDICIÓN SEPTIEMBRE 2021

VA5275-AMA-DR-UR-R2DTm-02-D01

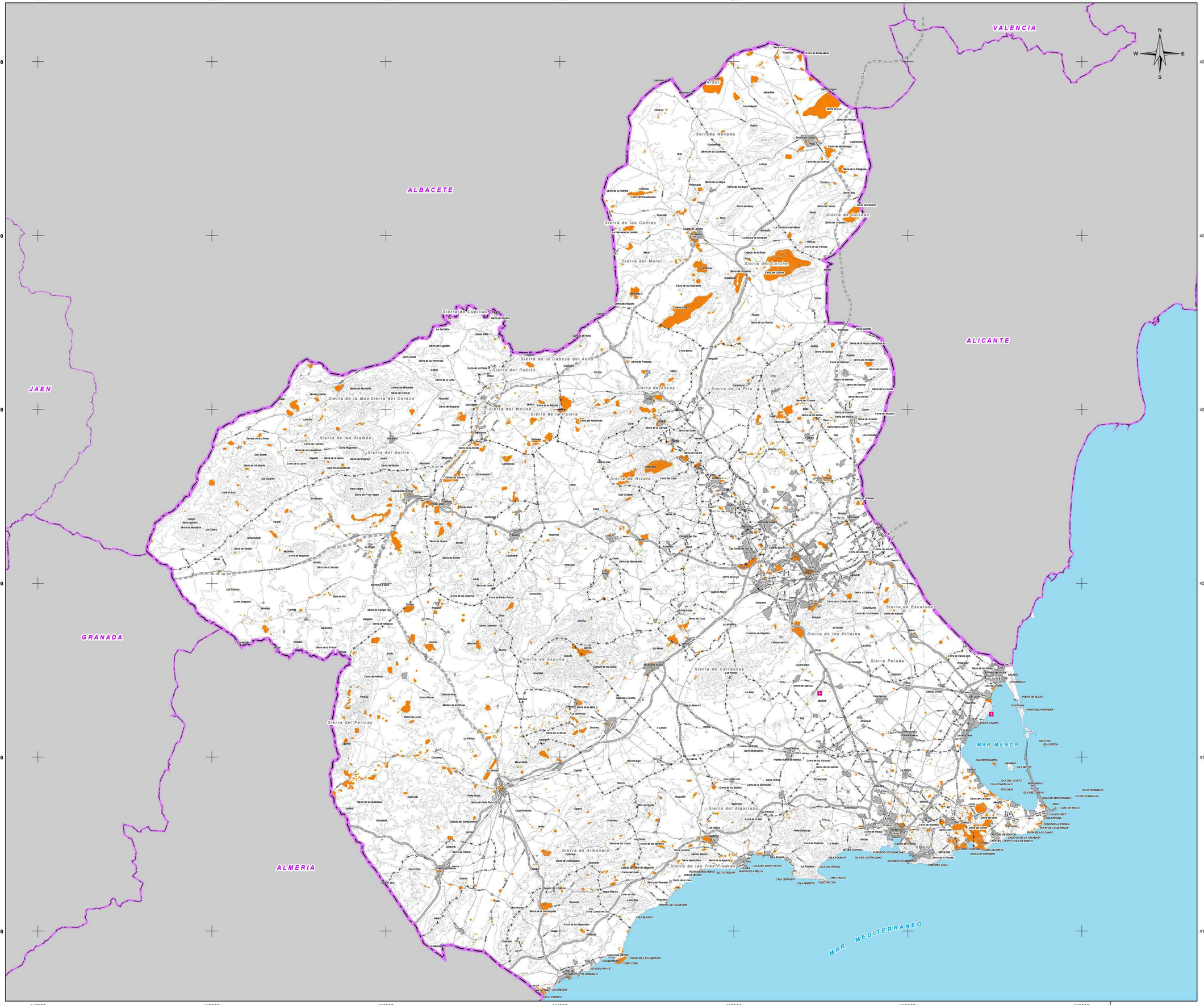

LEYENDA TEMATICA

IMPACTO CULTURAL.

- SIN RESTRICCIONES
- MUY BAJO (1)
- BAJO (2)
- MEDIO (3)
- ALTO (4)
- MUY ALTO- EXCLUSIÓN (5)

BASE CARTOGRÁFICA

Carretera de la Cruz

- Núcleos Urbanos
- Autovias / Autopistas
- Carretera Nacional Ministerio Fomento y Autonómica Primer Nivel
- Carretera Autonómica Segundo Nivel y Tercer Nivel
- Autovias / Autopistas en construcción o en proyecto
- Carretera Autonómica Segundo Nivel en construcción o en proyecto
- FF.CC
- Líneas Eléctricas
- Limite Comunidad Autónoma
- Limite Municipal

FUENTE:
- Base Cartográfica: Mapa Topográfico Nacional 1:200.000, Murcia
- Información Minería: Elaboración propia

DISTRIBUCIÓN COMARCAL

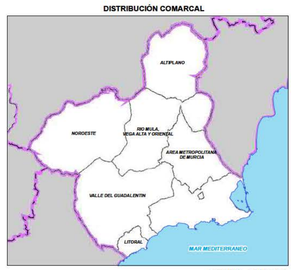

ESCALA: 1:2.000.000

A 3

PLANOS DE ANÁLISIS

IMPACTO CULTURAL
REGIÓN DE MURCIA.

Escala 1:280.000 Original A-1

0 3 6 9 12 15 18 Km.

Sistema geodésico de referencia: Datum ETRS-89,
Coordenadas UTM referidas al Huso 30

PLAN DE ORDENACIÓN TERRITORIAL DE LOS RECURSOS MINERALES DE LA REGIÓN DE MURCIA

Región de Murcia
Consejería de Empresa, Empleo, Universidades y Portavocía
Dirección General de Energía y Actividad Industrial y Minera

EDICIÓN
SEPTIEMBRE 2021

V4S275-AM-DR-UR-IC05-03-D01

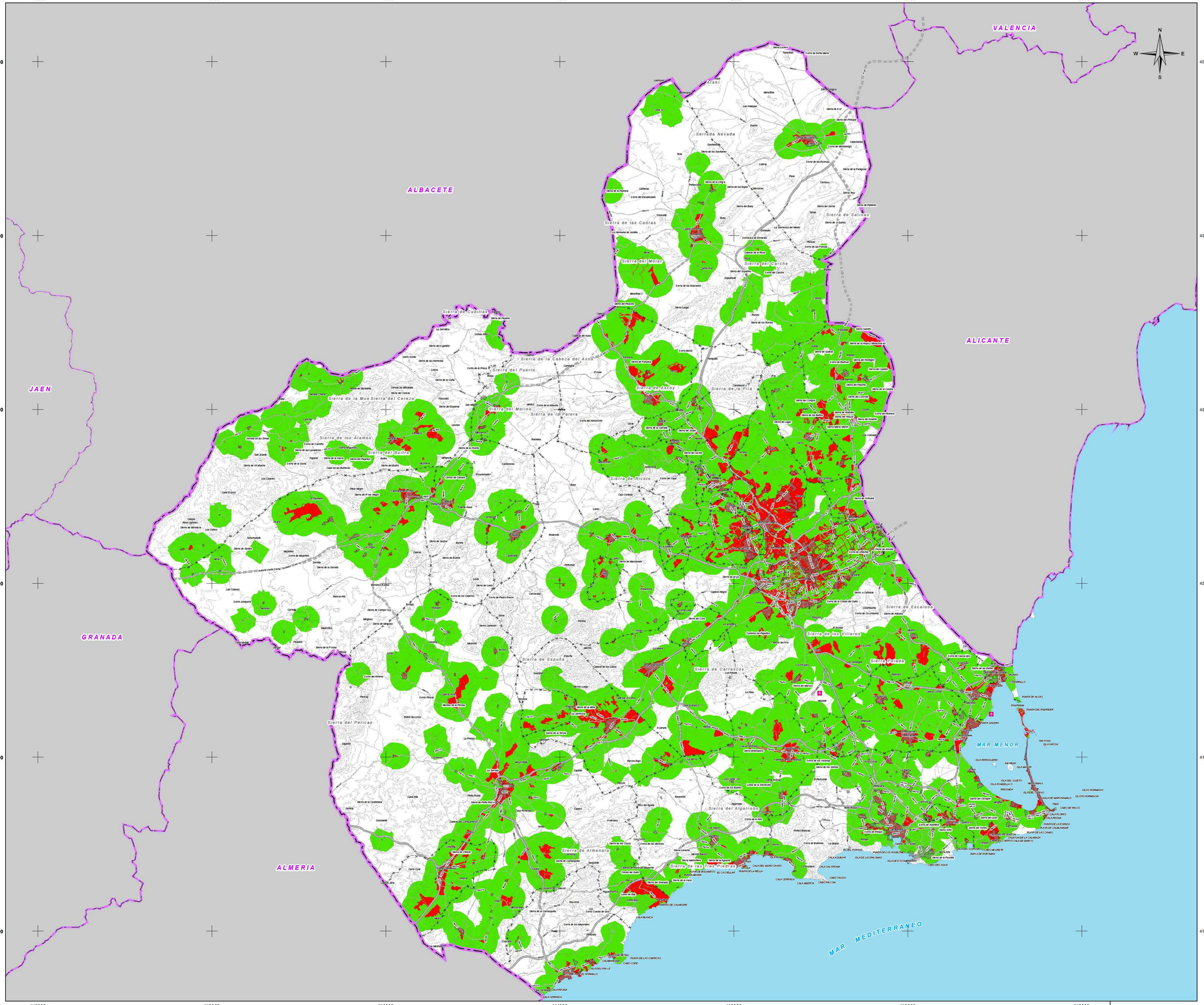

LEYENDA TEMATICA

IMPACTO PLANEAMIENTO.

- SIN RESTRICCIONES
- MUY BAJO (1)
- BAJO (2)
- MEDIO (3)
- ALTO (4)
- MUY ALTO- EXCLUSIÓN (5)

BASE CARTOGRÁFICA

Catastro de la Cruz

- Núcleos Urbanos
- Autovias / Autopistas
- Carretera Nacional Ministerio Fomento y Autonómica Primer Nivel
- Carretera Autonómica Segundo Nivel y Tercer Nivel
- Autovias / Autopistas en construcción o en proyecto
- Carretera Autonómica Segundo Nivel en construcción o en proyecto
- FF.CC
- Líneas Eléctricas
- Limite Comunidad Autónoma
- Limite Municipal

FUENTE:
- Base Cartográfica: Mapa Topográfico Nacional 1:200.000, Murcia
- Información Minería: Elaboración propia

DISTRIBUCIÓN COMARCAL

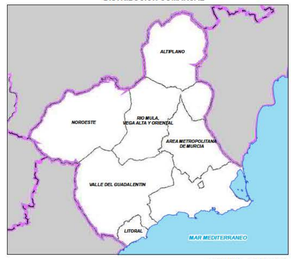

ESCALA: 1:2.000.000

A 4

PLANOS DE ANÁLISIS

IMPACTO PLANEAMIENTO
REGIÓN DE MURCIA.

Escala 1:280.000 Original A-1

0 3 6 9 12 15 18 Km.

Sistema geodésico de referencia: Datum ETRS-89,
Coordenadas UTM referidas al huso 30

PLAN DE ORDENACIÓN TERRITORIAL DE LOS RECURSOS MINERALES DE LA REGIÓN DE MURCIA

Región de Murcia
Consejería de Empresa, Empleo, Universidades y Portavocía
Dirección General de Energía y Actividad Industrial y Minera

EDICIÓN
SEPTIEMBRE 2021

VA5275-AAN-DR-UR-PL.m-S4-D01

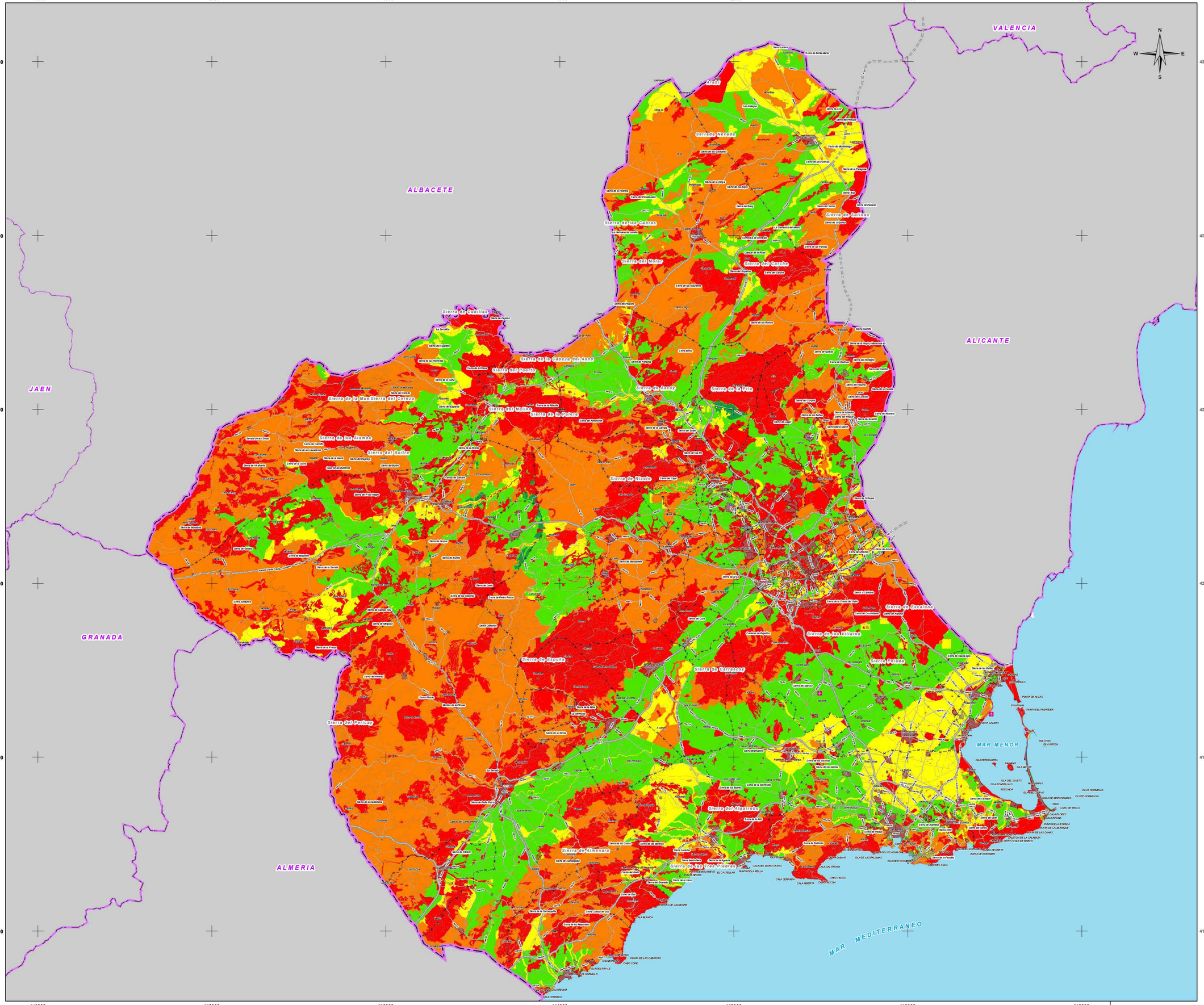

LEYENDA TEMATICA

IMPACTO GLOBAL.

- SIN RESTRICCIONES
- MUY BAJO (1)
- BAJO (2)
- MEDIO (3)
- ALTO (4)
- MUY ALTO- EXCLUSIÓN (5)

BASE CARTOGRÁFICA

Catastro de la Cruz

- Núcleos Urbanos
- Autovias / Autopistas
- Carretera Nacional Ministerio Fomento y Autonómica Primer Nivel
- Carretera Autonómica Segundo Nivel y Tercer Nivel
- Autovias / Autopistas en construcción o en proyecto
- Carretera Autonómica Segundo Nivel en construcción o en proyecto
- FF.CC
- Líneas Eléctricas
- Limite Comunidad Autónoma
- Limite Municipal

FUENTE:
- Base Cartográfica: Mapa Topográfico Nacional 1:200.000, Murcia
- Información Minería: Elaboración propia

DISTRIBUCIÓN COMARCAL

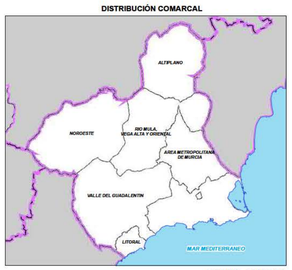

ESCALA: 1:2.000.000

A 5

PLANOS DE ANÁLISIS

IMPACTO GLOBAL
REGIÓN DE MURCIA.

Escala: 1:280.000 Original A-1

0 3 6 9 12 15 18 Km.

Sistema geodésico de referencia: Datum ETRS-89,
Coordenadas UTM referidas al Huso 30

PLAN DE ORDENACIÓN TERRITORIAL E LOS RECURSOS MINERALES DE LA REGIÓN DE MURCIA

Región de Murcia
Consejería de Empresa, Empleo, Universidades y Portavocía
Dirección General de Energía y Actividad Industrial y Minera

EDICIÓN
SEPTIEMBRE 2021

VAL275-AAM-DR-UR-50m-05-D01

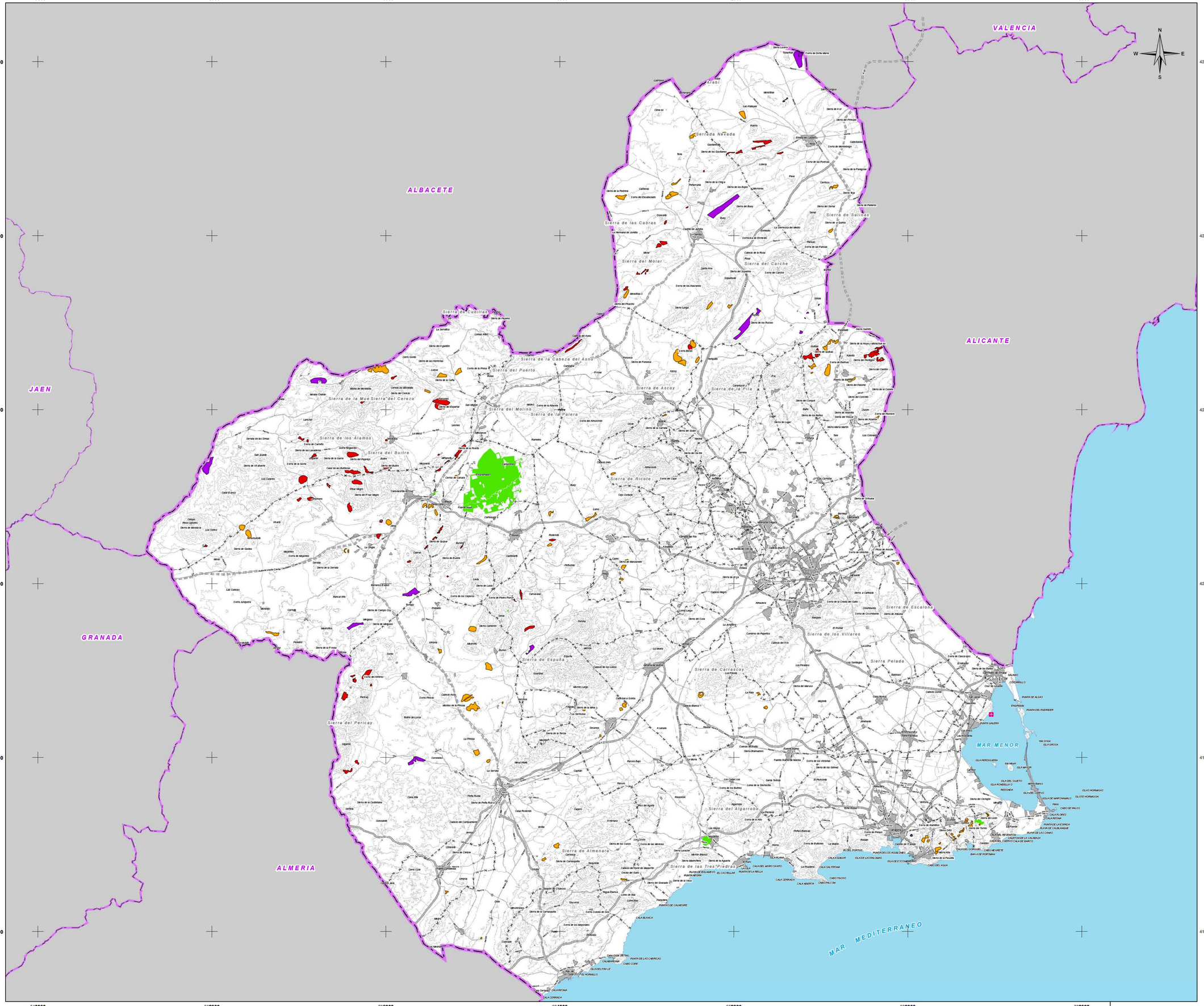

LEYENDA TEMATICA

TIPO DE RECURSO

- ARIDOS (97)
- METÁLICA (27)
- ORNAMENTAL (75)
- INDUSTRIAL (20)

BASE CARTOGRÁFICA

Cabezaos de la Cruz

- Núcleos Urbanos
- Autovias / Autopistas
- Carretera Nacional Ministerio Fomento y Autonómica Primer Nivel
- Carretera Autonómica Segundo Nivel y Tercer Nivel
- Autovias / Autopistas en construcción o en proyecto
- Carretera Autonómica Segundo Nivel en construcción o en proyecto
- FF.CC
- Líneas Eléctricas
- Limite Comunidad Autónoma
- Limite Municipal

FUENTE:
- Base Cartográfica: Mapa Topográfico Nacional 1:200.000, Murcia
- Información Minería: Elaboración propia

DISTRIBUCIÓN COMARCAL

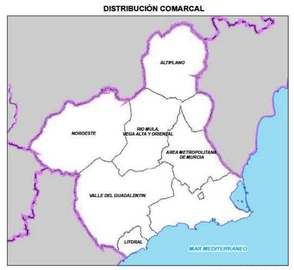

ESCALA: 1:2.000.000

A 6

PLANOS DE ANÁLISIS

POTENCIALIDADES DEFINITIVAS
REGIÓN DE MURCIA.

Escala 1:280.000 Original A-1

0 3 6 9 12 15 18 Km.

Sistema geodésico de referencia: Datum ETRS-89,
Coordenadas UTM referidas al huso 30

PLAN DE ORDENACIÓN TERRITORIAL DE LOS RECURSOS MINERALES DE LA REGIÓN DE MURCIA

Región de Murcia
Consejería de Empresa, Empleo, Universidades y Portavocía
Dirección General de Energía y Actividad Industrial y Minera

EDICIÓN
SEPTIEMBRE 2021

VA5275-ANA-DR-SR-APm-06-D01

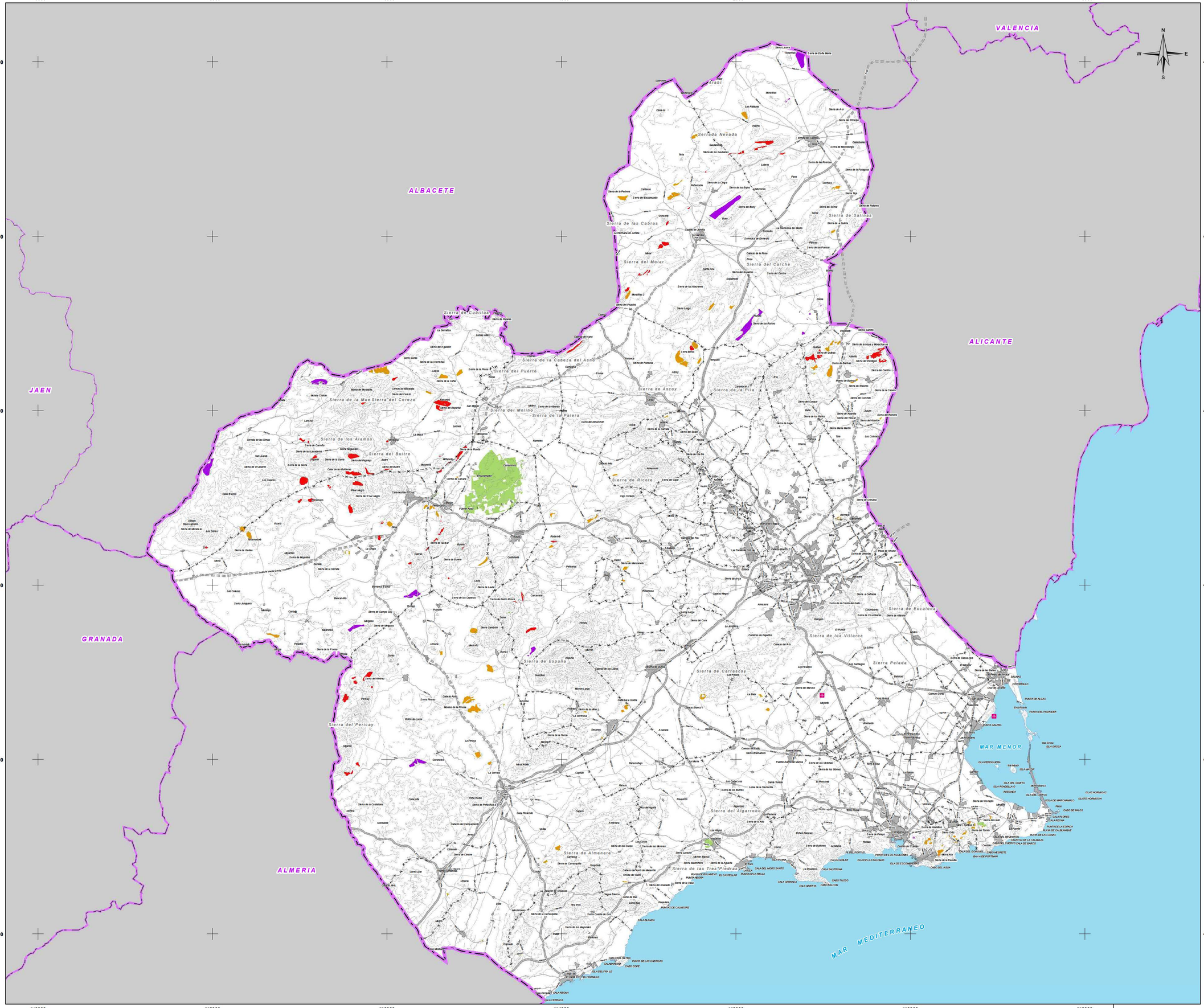

LEYENDA TEMATICA

APTITUD MINERÍA

- ARIDOS (APTITUD POSITIVA; VALOR 1)
- MINERARIA METÁLICA (APTITUD POSITIVA; VALOR 1)
- ROCA ORNAMENTAL (APTITUD POSITIVA; VALOR 1)
- ROCA Y MINERAL INDUSTRIAL (APTITUD POSITIVA; VALOR 1)
- INDETERMINADA (VALOR 0)

BASE CARTOGRÁFICA

Cabezaos de la Cruz

- Núcleos Urbanos
- Autovias / Autopistas
- Carretera Nacional Ministerio Fomento y Autonómica Primer Nivel
- Carretera Autonómica Segundo Nivel y Tercer Nivel
- Autovias / Autopistas en construcción o en proyecto
- Carretera Autonómica Segundo Nivel en construcción o en proyecto
- FF.CC
- Líneas Eléctricas
- Limite Comunidad Autónoma
- Limite Municipal

FUENTE:
- Base Cartográfica: Mapa Topográfico Nacional 1:200.000, Murcia
- Información Minería: Elaboración propia

DISTRIBUCIÓN COMARCAL

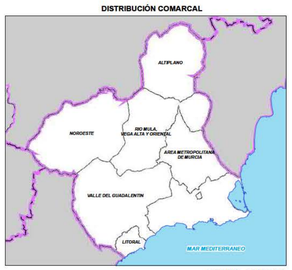

ESCALA: 1:2.000.000

A 7

PLANOS DE ANÁLISIS

APTITUD GLOBAL.
REGIÓN DE MURCIA.

Escala: 1:280.000 Original A-1

0 3 6 9 12 15 18 Km.

Sistema geodésico de referencia: Datum ETRS-89,
Coordenadas UTM referidas al Huso 30

PLAN DE ORDENACIÓN TERRITORIAL DE LOS RECURSOS MINERALES DE LA REGIÓN DE MURCIA

Región de Murcia
Consejería de Empresa, Empleo, Universidades y Portavocía
Dirección General de Energía y Actividad Industrial y Minera

EDICIÓN
SEPTIEMBRE 2021

VA0275-ANA-DR-UR-APmr-07-001

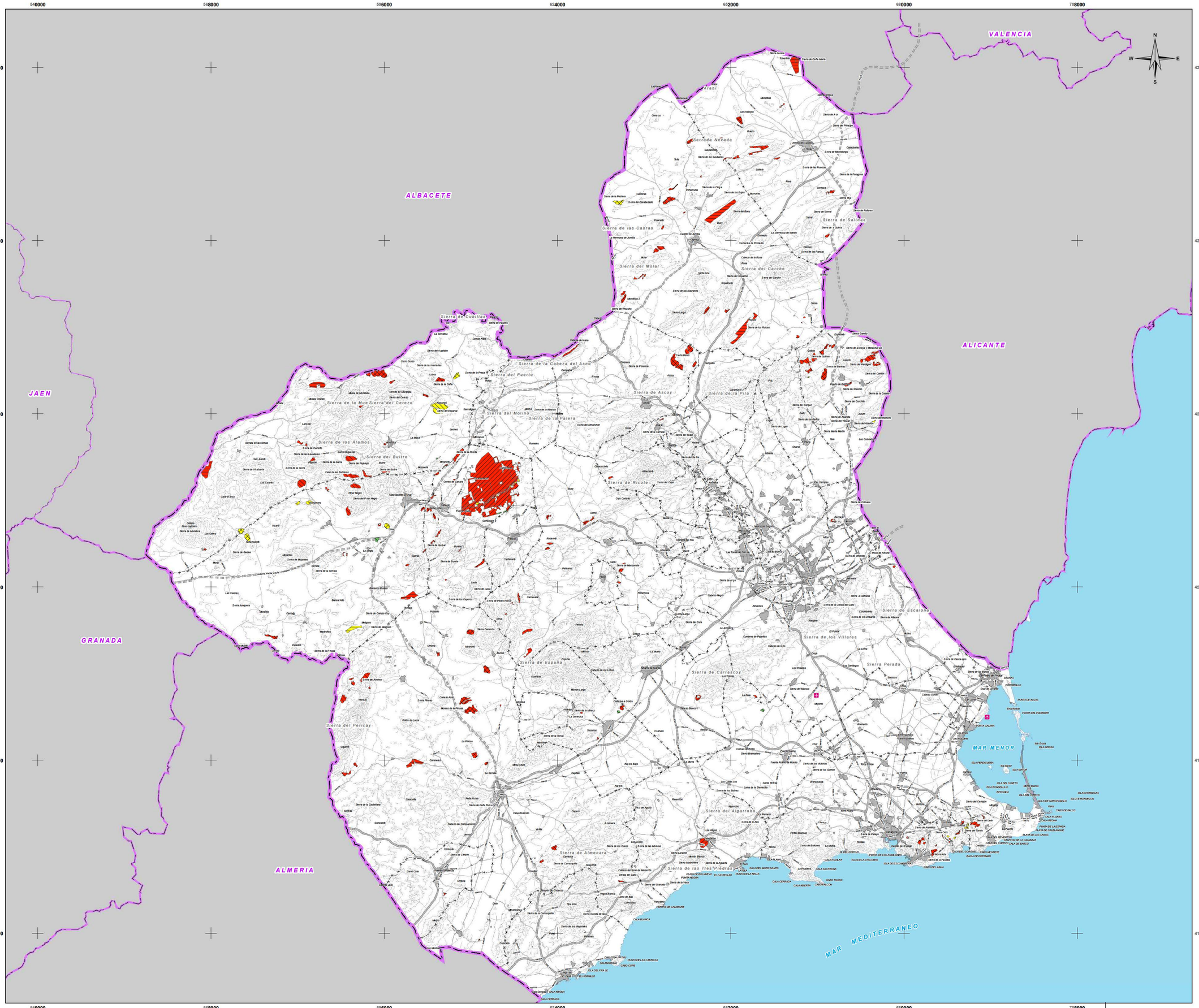

LEYENDA TEMÁTICA

CAPACIDAD DE ACOGIDA

- ZONAS APROVECHABLES DE PRIORIDAD I
- ZONAS APROVECHABLES DE PRIORIDAD II
- ZONAS APROVECHABLES DE PRIORIDAD III

TIPO DE RECURSO

- ARIDOS
- MINERIA METÁLICA
- ROCA ORNAMENTAL
- ROCA Y MINERAL INDUSTRIAL

BASE CARTOGRÁFICA

Catastro de la Cruz

- Núcleos Urbanos
- Autovias / Autopistas
- Carretera Nacional Ministerio Fomento y Autonómica Primer Nivel
- Carretera Autonómica Segundo Nivel y Tercer Nivel
- Autovias / Autopistas en construcción o en proyecto
- Carretera Autonómica Segundo Nivel en construcción o en proyecto
- FF.CC
- Líneas Eléctricas
- Limite Comunidad Autónoma
- Limite Municipal

FUENTE:
- Base Cartográfica: Mapa Topográfico Nacional 1:200.000, Murcia
- Información Minería: Elaboración propia

DISTRIBUCIÓN COMARCAL

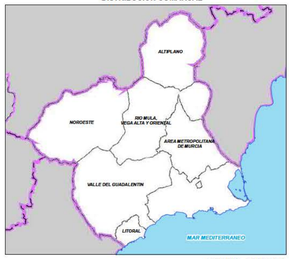

ESCALA: 1:2.000.000

A 8

PLANOS DE ANÁLISIS

CAPACIDAD DE ACOGIDA.
REGIÓN DE MURCIA.

Escala 1:280.000 Original A-1

0 3 6 9 12 15 18 Km

Sistema geodésico de referencia: Datum ETRS-89,
Coordenadas UTM referidas al Huso 30

PLAN DE ORDENACIÓN TERRITORIAL DE LOS RECURSOS MINERALES DE LA REGIÓN DE MURCIA

Región de Murcia
Consejería de Empresa, Empleo, Universidades y Portavocía
Dirección General de Energía y Actividad Industrial y Minera

EDICIÓN
SEPTIEMBRE 2021

VA3275-ANA-DR-UR-CAm-08-D01