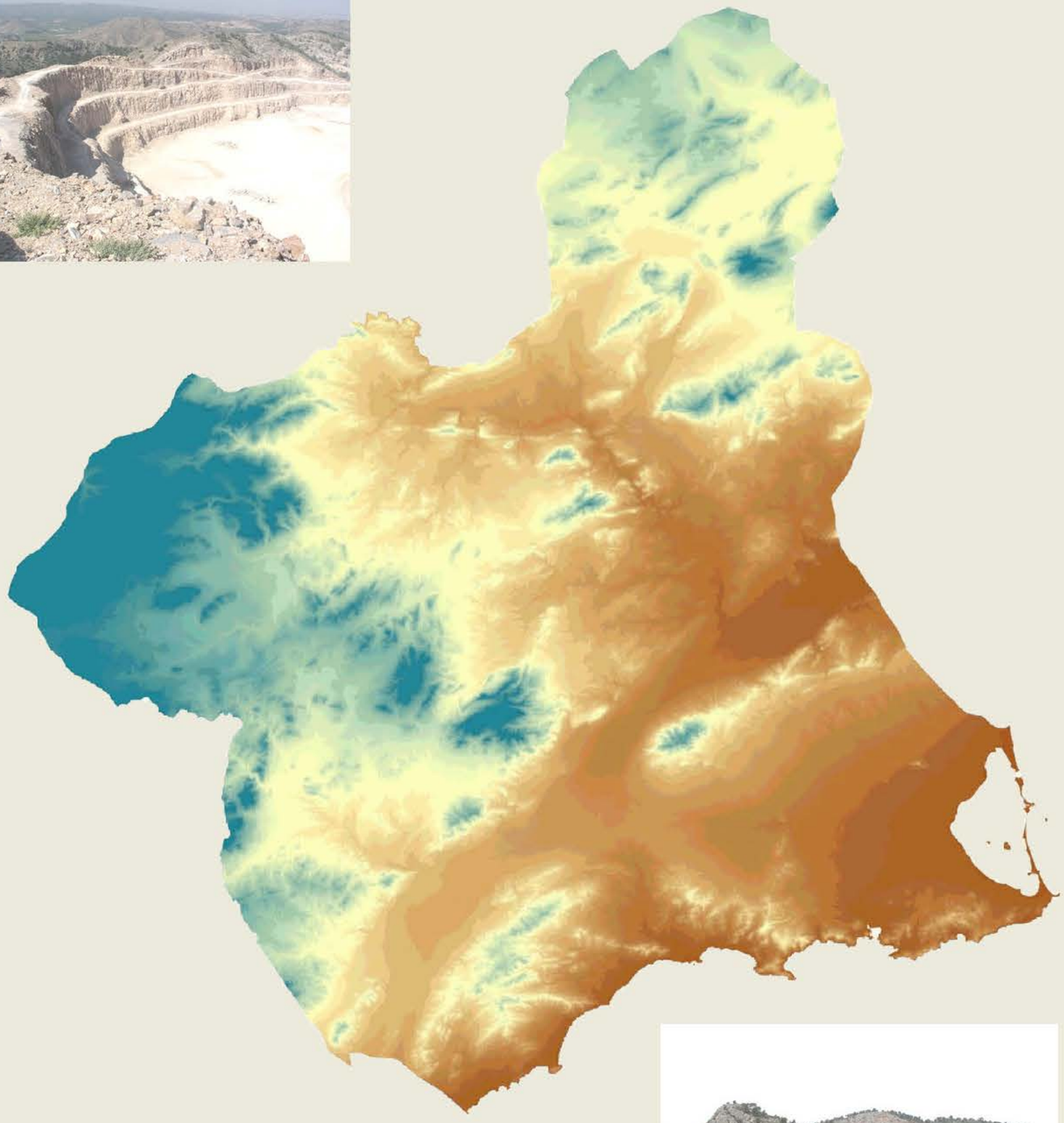

Región de Murcia
Consejería de Empresa, Empleo
Universidades y Portavocía

Dirección General de Energía
y Actividad Industrial y Minera

VERSIÓN INICIAL DEL PLAN DE ORDENACIÓN TERRITORIAL DE LOS RECURSOS MINERALES DE LA REGIÓN DE MURCIA

TOMO IX

PLANOS DE ORDENACIÓN

SEPTIEMBRE 2021

ÍNDICE DE TOMOS

TOMO I. ANÁLISIS Y DIAGNÓSTICO TERRITORIAL	0. INTRODUCCIÓN 1. ANÁLISIS DEL SISTEMA TERRITORIAL 2. ANÁLISIS TERRITORIAL Y CARACTERIZACIÓN DE LOS RECURSOS MINERALES 3. ANÁLISIS DE LA INDUSTRIA EXTRACTIVA 4. DIAGNÓSTICO TERRITORIAL-SECTORIAL
TOMO II. PLAN DE ORDENACIÓN TERRITRORIAL	5. ALTERNATIVAS DE ACTUACIÓN Y MODELO DESEADO 6. OBJETIVOS Y CRITERIOS DE ORDENACIÓN 7. PLAN DE ORDENACIÓN TERRITORIAL
TOMO III. PLANOS DE INFORMACIÓN (I)	PLANOS DE INFORMACIÓN DEL ALTIPLANO PLANOS DE INFORMACIÓN DEL NOROESTE PLANOS DE INFORMACIÓN DEL RÍO MULA, VEGA ALTA Y ORIENTAL
TOMO IV. PLANOS DE INFORMACIÓN (II)	PLANOS DE INFORMACIÓN DEL ÁREA METROPOLITANA DE MURCIA PLANOS DE INFORMACIÓN DEL GUADALENTÍN PLANOS DE INFORMACIÓN DEL LITORAL
TOMO V. PLANOS DE INFORMACIÓN (III)	PLANOS DE INFORMACIÓN REGIONALES
TOMO VI. PLANOS DE ANÁLISIS (I)	PLANOS DE ANÁLISIS DEL ALTIPLANO PLANOS DE ANÁLISIS DEL NOROESTE PLANOS DE ANÁLISIS DEL RÍO MULA, VEGA ALTA Y ORIENTAL

TOMO VII. PLANOS DE ANÁLISIS (II)	PLANOS DE ANÁLISIS DEL ÁREA METROPOLITANA DE MURCIA PLANOS DE ANÁLISIS DEL GUADALENTÍN PLANOS DE ANÁLISIS DEL LITORAL
TOMO VIII. PLANOS DE ANÁLISIS (III)	PLANOS DE ANÁLISIS REGIONALES
TOMO IX. PLANOS DE ORDENACIÓN	PLANO DE ORDENACIÓN DEL ALTIPLANO PLANO DE ORDENACIÓN DEL NOROESTE PLANO DE ORDENACIÓN DEL RÍO MULA, VEGA ALTA Y ORIENTAL PLANO DE ORDENACIÓN DEL ÁREA METROPOLITANA DE MURCIA PLANO DE ORDENACIÓN DEL GUADALENTÍN PLANO DE ORDENACIÓN DEL LITORAL
TOMO X. NORMATIVA	NORMATIVA
TOMO XI. ESTUDIO DE IMPACTO TERRITORIAL	ESTUDIO DE IMPACTO TERRITORIAL
TOMO XII. ESTUDIO DE PAISAJE	ESTUDIO DE PAISAJE
TOMO XIII. ESTUDIO AMBIENTAL ESTRATÉGICO	ESTUDIO AMBIENTAL ESTRATÉGICO ESTUDIO AFECCIONES RED NATURA 2000
TOMO XIV. PLANOS DEL ESTUDIO AMBIENTAL ESTRATÉGICO (I)	PLANO 1 SITUACIÓN PLANOS 2 ALTERNATIVAS PLANOS 3 COMPARATIVO SITUACIONES PLANOS 4 MOTREM PLANO 5 MAPA GEOLÓGICO GEOTÉCNICO DE LA REGIÓN DE MURCIA

TOMO XV. PLANOS DEL ESTUDIO AMBIENTAL ESTRATÉGICO (II)	PLANOS 6 HIDROLOGÍA Y HIDROGEOLOGÍA PLANOS 7 VEGETACIÓN Y FAUNA PLANOS 8 VEGETACIÓN ACTUAL PLANOS 9 HABITATS DE INTERÉS COMUNITARIO PLANOS 10 UNIDADES PAISAJÍSTICAS
TOMO XVI. PLANOS DEL ESTUDIO AMBIENTAL ESTRATÉGICO (III)	PLANOS 11 CUENCAS VISUALES PLANOS 12 USOS DEL SUELO PLANOS 13 DOMIINIO PÚBLICO PLANOS 14 ZONIFICACIÓN
TOMO XVII. PLANOS DEL ESTUDIO AMBIENTAL ESTRATÉGICO (IV)	PLANOS 15 RIESGOS NATURALES POTENCIALES PLANOS 16 PATRIMONIO CULTURAL PLANOS 17 ANÁLISIS DE LOS EFECTOS DEL PLAN
TOMO XVIII. MEMORIA ECONÓMICA	MEMORIA ECONÓMICA

PLANOS DE ORDENACIÓN

Región de Murcia
Consejería de Empresa, Empleo Universidades y Portavocía
Dirección General de Energía y Actividad Industrial y Minera

ÍNDICE

- 01. MAPA DE ORDENACIÓN TERRITORIAL DE LOS RECURSOS MINERALES DE LA REGIÓN DE MURCIA. COMARCA ALTIPLANO
- 01. MAPA DE ORDENACIÓN TERRITORIAL DE LOS RECURSOS MINERALES DE LA REGIÓN DE MURCIA. COMARCA NOROESTE
- 01 MAPA DE ORDENACIÓN TERRITORIAL DE LOS RECURSOS MINERALES DE LA REGIÓN DE MURCIA. COMARCA RÍO MULA, VEGA ALTA Y ORIENTAL
- 01. MAPA DE ORDENACIÓN TERRITORIAL DE LOS RECURSOS MINERALES DE LA REGIÓN DE MURCIA. COMARCA ÁREA METROPOLITANA MURCIA
- 01 MAPA DE ORDENACIÓN TERRITORIAL DE LOS RECURSOS MINERALES DE LA REGIÓN DE MURCIA. COMARCA GUADALENTÍN
- 01. MAPA DE ORDENACIÓN TERRITORIAL DE LOS RECURSOS MINERALES DE LA REGIÓN DE MURCIA. COMARCA LITORAL
- 01. MAPA DE ORDENACIÓN TERRITORIAL DE LOS RECURSOS MINERALES DE LA REGIÓN DE MURCIA. REGIÓN DE MURCIA

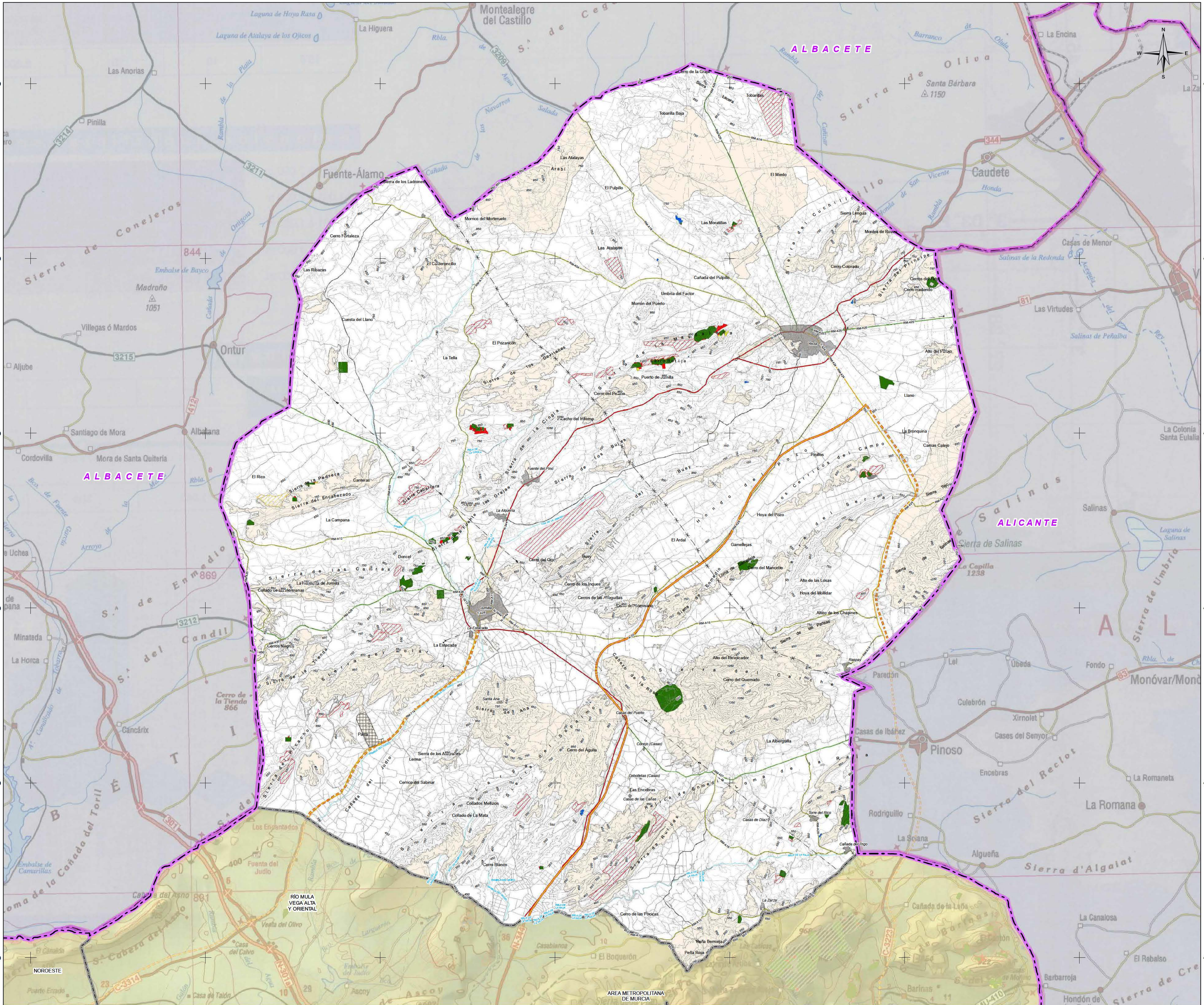

LEYENDA TEMATICA

ACTUACIONES ESTRUCTURANTES

VIARIAS

ACTUACIONES ESTRATÉGICAS

POLÍGONO INDUSTRIAL MINERO O PIM

RESERVA ESTRATÉGICA REGIONAL DE SUELO DESTINADO A ACTIVIDADES NO MINERAS LIGADAS A LA MINERÍA O RERMI

ZONAS DE APROVECHAMIENTO Y TRANSFORMACIÓN DE RECURSOS MINERALES O ZAT

CATEGORIAS DE ORDENACIÓN DEL SUELO

ZONAS YA APROVECHADAS

ZONAS YA APROVECHADAS NO RESTAURADAS

ZONAS DE SUELO AFECTO POR RIESGOS DE LA MINERÍA

ZONAS EN APROVECHAMIENTO (EXISTENTES Y ADECUACIONES)

ZONAS EN APROVECHAMIENTO AUTORIZADO

ZONAS EN APROVECHAMIENTO EXTRAPERIMETRAL REGULARIZABLE

ZONAS EN APROVECHAMENTO EXTRAPERIMETRAL NO REGULARIZABLE

ZONAS PARA PLANTAS Y ACOPIOS

ZONAS APROVECHABLES (POTENCIALES)

ZONAS APROVECHABLES DE PRIORIDAD I

ZONAS APROVECHABLES DE PRIORIDAD II

ZONAS APROVECHABLES DE PRIORIDAD III

ZONAS NO APROVECHABLES (EXCLUIDAS)

ZONAS NO APROVECHABLES

ZONAS DE APROVECHAMIENTO NO DETERMINADO

ZONAS DE APROVECHAMIENTO NO DETERMINADO

BASE CARTOGRÁFICA

Caravaca de la Cruz

Núcleos Urbanos

Autovias / Autopistas

Carretera Nacional Ministerio Fomento

Carretera Autonómica Primer Nivel

Carretera Autonómica Segundo Nivel

Carretera Autonómica Tercer Nivel

FF.CC

Líneas Eléctricas

Cauces

Limite Comunidad Autónoma

Limite Comarcal

Limite Municipal

FUENTE:
- Base Cartográfica: BCN 1 25.000, Murcia, BCN 1:200 000, Murcia
- Información Minería: Elaboración propia

DISTRIBUCIÓN COMARCAL

ESCALA: 1:2.000.000

O 1

PLANOS DE ORDENACIÓN

MAPA DE ORDENACIÓN TERRITORIAL DE LOS RECURSOS MINERALES DE LA REGIÓN DE MURCIA. ZONA DEL ALTIPLANO

Escala: 1:100.000 Original A-1

0 1 2 3 4 5 6 Km.

Sistema geodésico de referencia:Datum ETRS89
Coordenadas UTM referidas al Huso 30

PLAN DE ORDENACIÓN TERRITORIAL DE LOS RECURSOS MINERALES DE LA REGIÓN DE MURCIA

Región de Murcia
Consejería de Empresa, Empleo, Universidades y Portavocía
Dirección General de Energía y Actividad Industrial y Minera

EDICIÓN SEPTIEMBRE 2021

VA5275-ORD-DR-UR-MOTREMaltiplano-01-D01

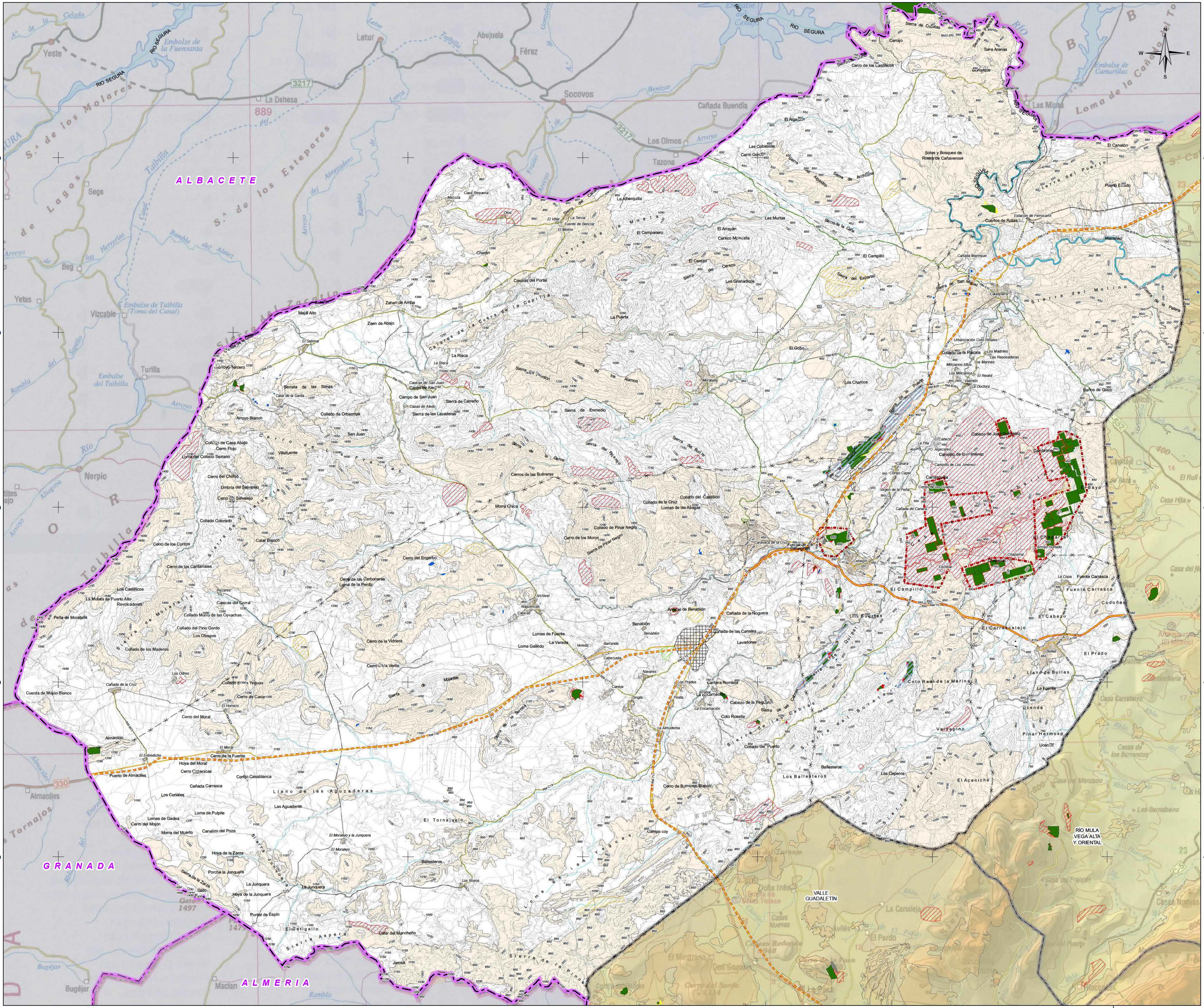

LEYENDA TEMATICA

ACTUACIONES ESTRUCTURANTES

VIARIAS

ACTUACIONES ESTRATÉGICAS

POLÍGONO INDUSTRIAL MINERO O PIM

RESERVA ESTRATÉGICA REGIONAL DE SUELO DESTINADO A ACTIVIDADES NO MINERAS LIGADAS A LA MINERÍA O RERMI

ZONAS DE APROVECHAMIENTO Y TRANSFORMACIÓN DE RECURSOS MINERALES O ZAT

CATEGORIAS DE ORDENACIÓN DEL SUELO

ZONAS YA APROVECHADAS

ZONAS YA APROVECHADAS NO RESTAURADAS

ZONAS DE SUELO AFECTO POR RIESGOS DE LA MINERÍA

ZONAS EN APROVECHAMIENTO (EXISTENTES Y ADECUACIONES)

ZONAS EN APROVECHAMIENTO AUTORIZADO

ZONAS EN APROVECHAMIENTO EXTRAPERIMETRAL REGULARIZABLE

ZONAS EN APROVECHAMENTO EXTRAPERIMETRAL NO REGULARIZABLE

ZONAS PARA PLANTAS Y ACOPIOS

ZONAS APROVECHABLES (POTENCIALES)

ZONAS APROVECHABLES DE PRIORIDAD I

ZONAS APROVECHABLES DE PRIORIDAD II

ZONAS APROVECHABLES DE PRIORIDAD III

ZONAS NO APROVECHABLES (EXCLUIDAS)

ZONAS NO APROVECHABLES

ZONAS DE APROVECHAMIENTO NO DETERMINADO

ZONAS DE APROVECHAMIENTO NO DETERMINADO

BASE CARTOGRÁFICA

Caravaca de la Cruz

Núcleos Urbanos

Autovias / Autopistas

Carretera Nacional Ministerio Fomento

Carretera Autonómica Primer Nivel

Carretera Autonómica Segundo Nivel

Carretera Autonómica Tercer Nivel

FF.CC

Líneas Eléctricas

Cauces

Limite Comunidad Autónoma

Limite Comarcal

Limite Municipal

FUENTE:
- Base Cartográfica: BCN 1 25.000, Murcia, BCN 1:200 000, Murcia
- Información Minería: Elaboración propia

DISTRIBUCIÓN COMARCAL

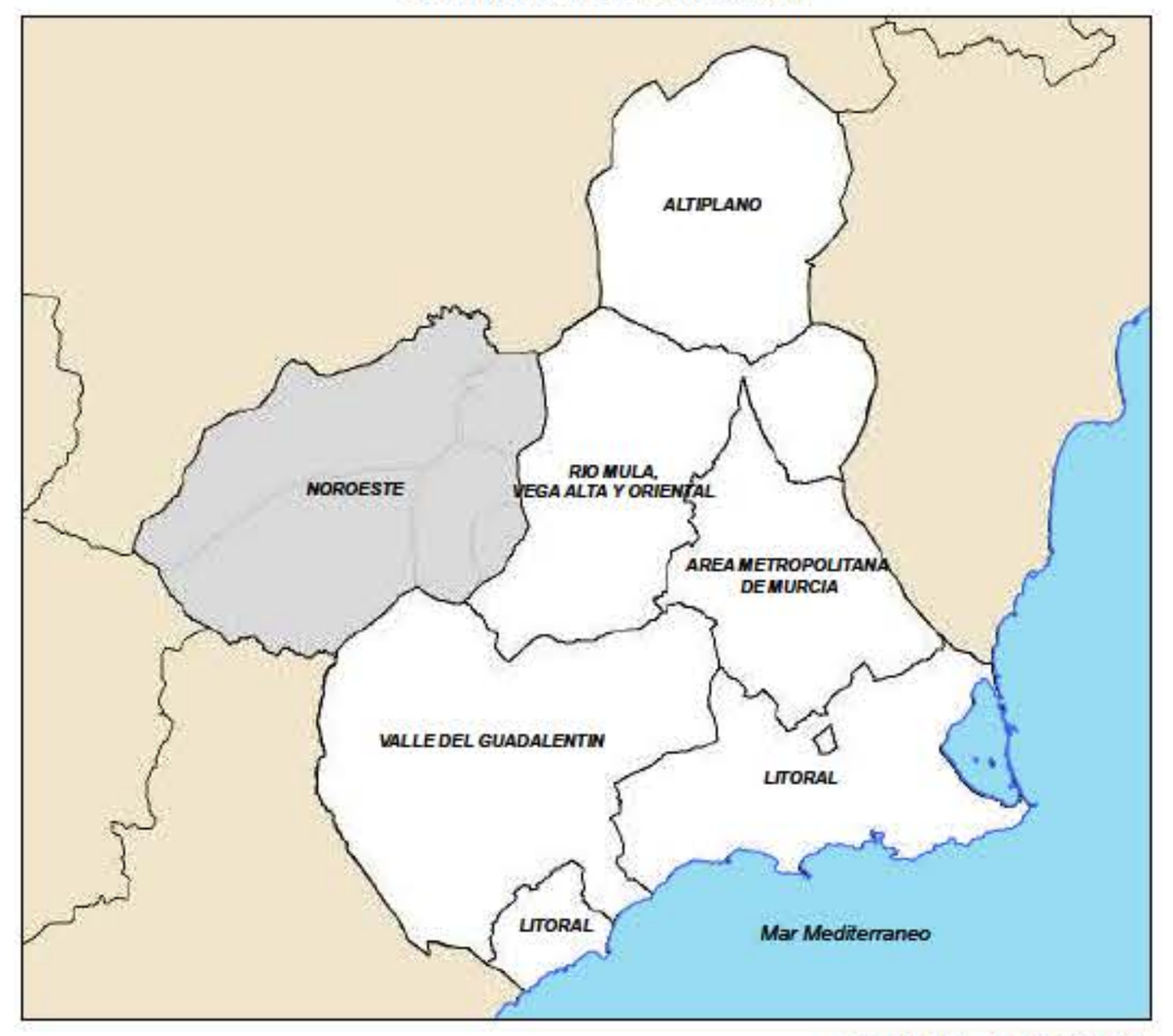

ESCALA: 1:2.000.000

O 1 PLANOS DE ORDENACIÓN

MAPA DE ORDENACIÓN TERRITORIAL DE LOS RECURSOS MINERALES DE LA REGIÓN DE MURCIA. ZONA DEL NOROESTE

Escala: 1:100.000 Original A-1

0 1 2 3 4 5 6 Km.

Sistema geodésico de referencia: Datum ETRS89
Coordenadas UTM referidas al Huso 30

PLAN DE ORDENACIÓN TERRITORIAL DE LOS RECURSOS MINERALES DE LA REGIÓN DE MURCIA

Región de Murcia
Consejería de Empresa, Empleo, Universidades y Portavocía
Dirección General de Energía y Actividad Industrial y Minera

EDICIÓN SEPTIEMBRE 2021

VA5275-ORD-DR-UR-MOTREMnoroeste-01-D01

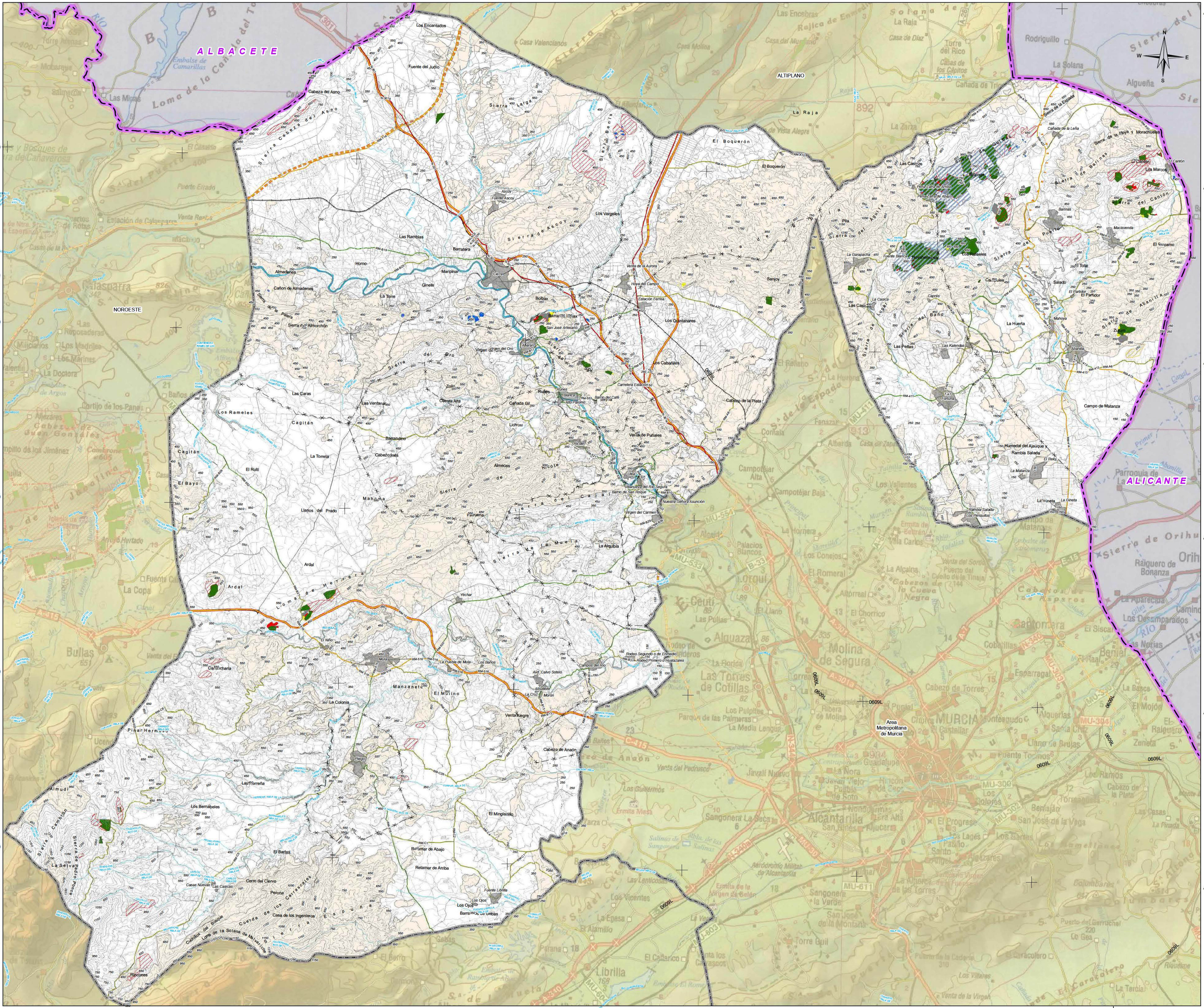

VA5275-ORD-DR-UR-MOTREMriomula-01-D01

LEYENDA TEMATICA

ACTUACIONES ESTRUCTURANTES

VIARIAS

ACTUACIONES ESTRATÉGICAS

POLÍGONO INDUSTRIAL MINERO O PIM

RESERVA ESTRATÉGICA REGIONAL DE SUELO DESTINADO A ACTIVIDADES NO MINERAS LIGADAS A LA MINERÍA O RERMI

ZONAS DE APROVECHAMIENTO Y TRANSFORMACIÓN DE RECURSOS MINERALES O ZAT

CATEGORIAS DE ORDENACIÓN DEL SUELO

ZONAS YA APROVECHADAS

ZONAS YA APROVECHADAS NO RESTAURADAS

ZONAS DE SUELO AFECTO POR RIESGOS DE LA MINERÍA

ZONAS EN APROVECHAMIENTO (EXISTENTES Y ADECUACIONES)

ZONAS EN APROVECHAMIENTO AUTORIZADO

ZONAS EN APROVECHAMIENTO EXTRAPERIMETRAL REGULARIZABLE

ZONAS EN APROVECHAMENTO EXTRAPERIMETRAL NO REGULARIZABLE

ZONAS PARA PLANTAS Y ACOPIOS

ZONAS APROVECHABLES (POTENCIALES)

ZONAS APROVECHABLES DE PRIORIDAD I

ZONAS APROVECHABLES DE PRIORIDAD II

ZONAS APROVECHABLES DE PRIORIDAD III

ZONAS NO APROVECHABLES (EXCLUIDAS)

ZONAS NO APROVECHABLES

ZONAS DE APROVECHAMIENTO NO DETERMINADO

ZONAS DE APROVECHAMIENTO NO DETERMINADO

BASE CARTOGRÁFICA

Caravaca de la Cruz

Núcleos Urbanos

Autovias / Autopistas

Carretera Nacional Ministerio Fomento

Carretera Autonómica Primer Nivel

Carretera Autonómica Segundo Nivel

Carretera Autonómica Tercer Nivel

FF.CC

Líneas Eléctricas

Cauces

Limite Comunidad Autónoma

Limite Comarcal

Limite Municipal

FUENTE:
- Base Cartográfica: BCN 1 25.000, Murcia, BCN 1:200 000, Murcia
- Información Minería: Elaboración propia

DISTRIBUCIÓN COMARCAL

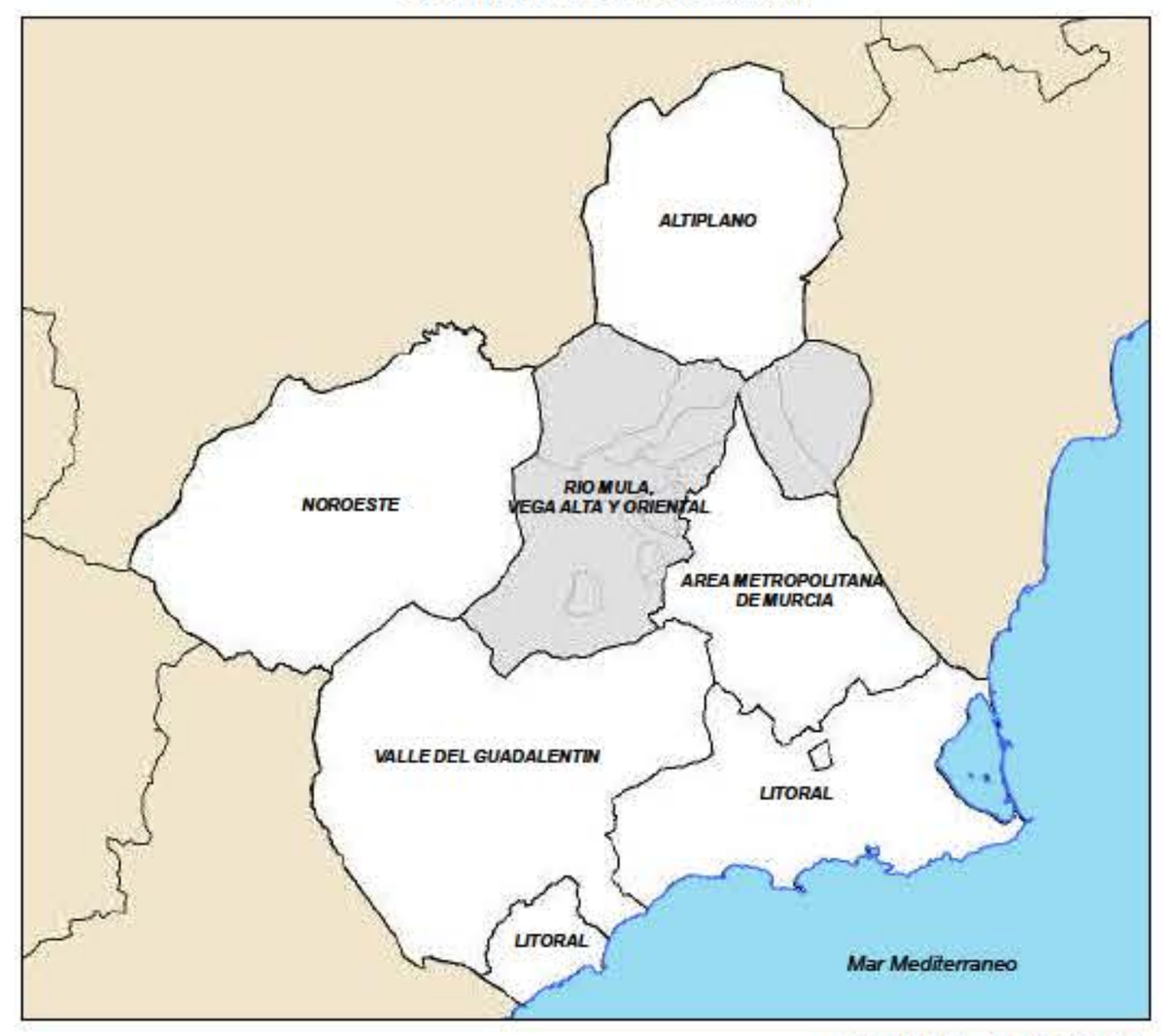

ESCALA: 1:2.000.000

O 1 PLANOS DE ORDENACIÓN

MAPA DE ORDENACIÓN TERRITORIAL DE LOS RECURSOS MINERALES DE LA REGIÓN DE MURCIA. ZONA DEL RÍO MULA, VEGA ALTA Y ORIENTAL

Escala: 1:100.000 Original A-1

0 1 2 3 4 5 6 Km.

Sistema geodésico de referencia: Datum ETRS89
Coordenadas UTM referidas al Huso 30

PLAN DE ORDENACIÓN TERRITORIAL DE LOS RECURSOS MINERALES DE LA REGIÓN DE MURCIA

Región de Murcia
Consejería de Empresa, Empleo, Universidades y Portavocía
Dirección General de Energía y Actividad Industrial y Minera

EDICIÓN SEPTIEMBRE 2021

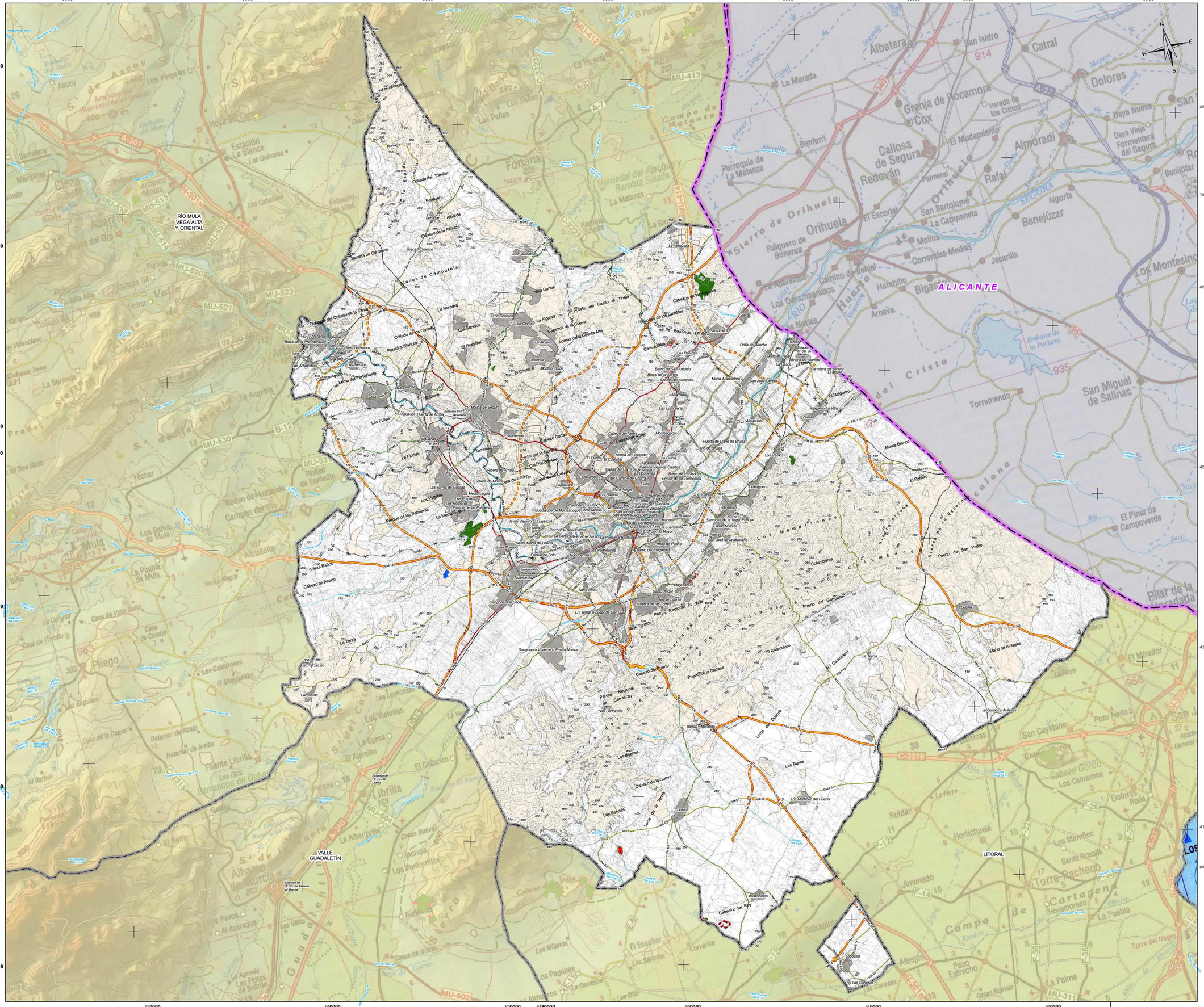

LEYENDA TEMATICA

ACTUACIONES ESTRUCTURANTES

- VIARIAS

ACTUACIONES ESTRATÉGICAS

- POLÍGONO INDUSTRIAL MINERO O PIM
- RESERVA ESTRATÉGICA REGIONAL DE SUELO DESTINADO A ACTIVIDADES NO MINERAS LIGADAS A LA MINERÍA O RERMI
- ZONAS DE APROVECHAMIENTO Y TRANSFORMACIÓN DE RECURSOS MINERALES O ZAT

CATEGORIAS DE ORDENACIÓN DEL SUELO

ZONAS YA APROVECHADAS

- ZONAS YA APROVECHADAS NO RESTAURADAS
- ZONAS DE SUELO AFECTO POR RIESGOS DE LA MINERÍA

ZONAS EN APROVECHAMIENTO (EXISTENTES Y ADECUACIONES)

- ZONAS EN APROVECHAMIENTO AUTORIZADO
- ZONAS EN APROVECHAMIENTO EXTRAPERIMETRAL REGULARIZABLE
- ZONAS EN APROVECHAMIENTO EXTRAPERIMETRAL NO REGULARIZABLE
- ZONAS PARA PLANTAS Y ACOPIOS

ZONAS APROVECHABLES (POTENCIALES)

- ZONAS APROVECHABLES DE PRIORIDAD I
- ZONAS APROVECHABLES DE PRIORIDAD II
- ZONAS APROVECHABLES DE PRIORIDAD III

ZONAS NO APROVECHABLES (EXCLUIDAS)

- ZONAS NO APROVECHABLES

ZONAS DE APROVECHAMIENTO NO DETERMINADO

- ZONAS DE APROVECHAMIENTO NO DETERMINADO

BASE CARTOGRÁFICA

- Núcleos Urbanos
- Autovias / Autopistas
- Carretera Nacional Ministerio Fomento
- Carretera Autonómica Primer Nivel
- Carretera Autonómica Segundo Nivel
- Carretera Autonómica Tercer Nivel
- FF.CC
- Líneas Eléctricas
- Cauces
- Límite Comunidad Autónoma
- Limite Comarcal
- Limite Municipal

FUENTE:
- Base Cartográfica: BCN 1:25.000, Murcia, BCN 1:200.000, Murcia
- Información Minería: Elaboración propia

DISTRIBUCIÓN COMARCAL

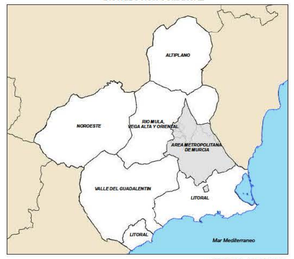

ESCALA: 1:2.000.000

O 1

PLANOS DE ORDENACIÓN

MAPA DE ORDENACIÓN TERRITORIAL DE LOS RECURSOS MINERALES DE LA REGIÓN DE MURCIA. ZONA METROPOLITANA DE MURCIA

Escala 1:100.000 Original A-1

0 1 2 3 4 5 6 Km.

Sistema geodésico de referencia Datum ETRS89
Coordenadas UTM referidas al Huso 30

PLAN DE ORDENACIÓN TERRITORIAL DE LOS RECURSOS MINERALES DE LA REGIÓN DE MURCIA

Región de Murcia
Consejería de Empresa, Empleo, Universidades y Portavocía
Dirección General de Energía y Actividad Industrial y Minera

EDICIÓN
SEPTIEMBRE 2021

VAS275-ORD-OR-UR-MOTREMurcia-01-D01

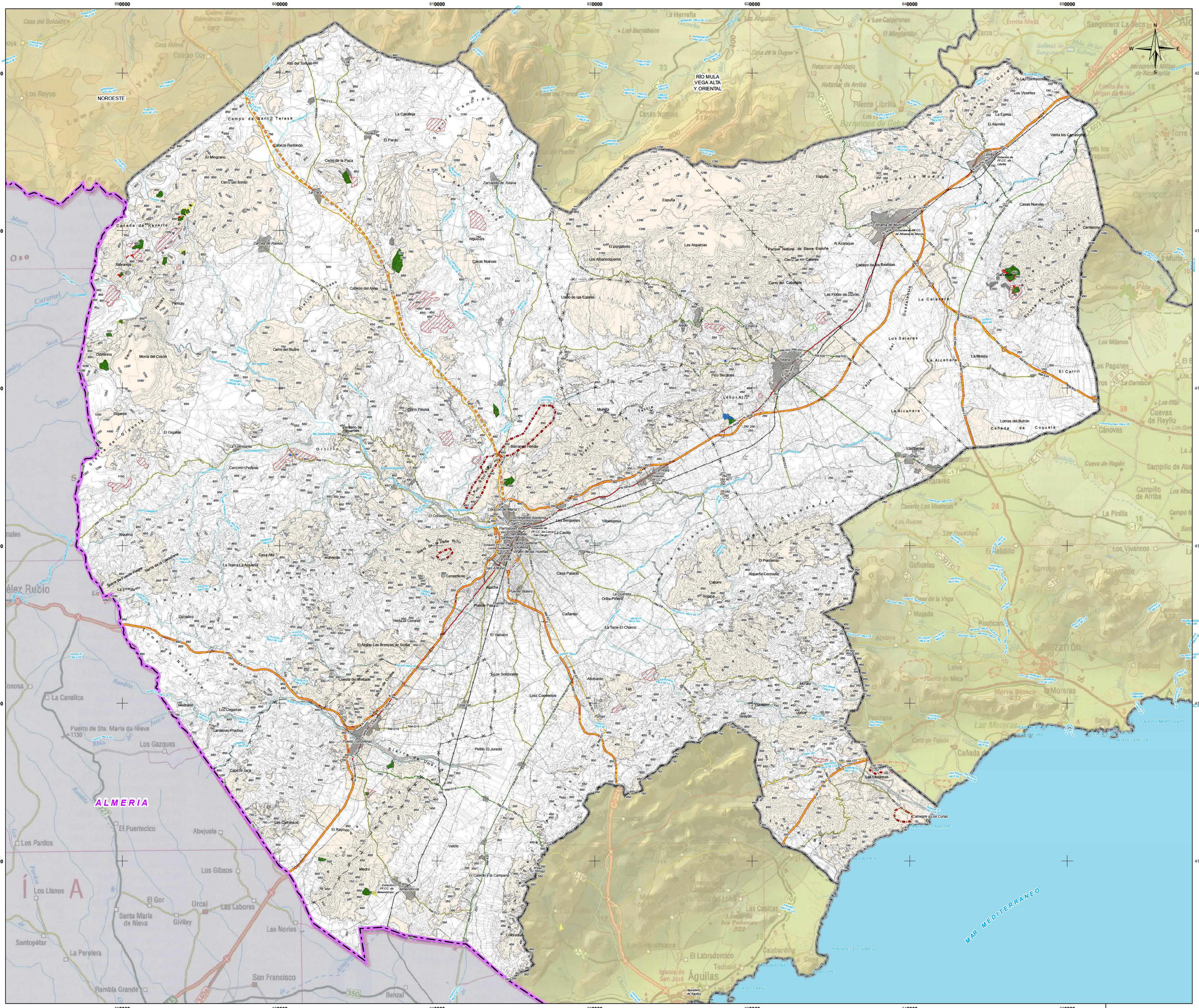

LEYENDA TEMATICA

ACTUACIONES ESTRUCTURANTES

- VIARIAS

ACTUACIONES ESTRATÉGICAS

- POLÍGONO INDUSTRIAL MINERO O PIM
- RESERVA ESTRATÉGICA REGIONAL DE SUELO DESTINADO A ACTIVIDADES NO MINERAS LIGADAS A LA MINERÍA O RERMI
- ZONAS DE APROVECHAMIENTO Y TRANSFORMACIÓN DE RECURSOS MINERALES O ZAT

CATEGORIAS DE ORDENACIÓN DEL SUELO

ZONAS YA APROVECHADAS

- ZONAS YA APROVECHADAS NO RESTAURADAS
- ZONAS DE SUELO AFECTO POR RIESGOS DE LA MINERÍA

ZONAS EN APROVECHAMIENTO (EXISTENTES Y ADECUACIONES)

- ZONAS EN APROVECHAMIENTO AUTORIZADO
- ZONAS EN APROVECHAMIENTO EXTRAPERIMETRAL REGULARIZABLE
- ZONAS EN APROVECHAMIENTO EXTRAPERIMETRAL NO REGULARIZABLE
- ZONAS PARA PLANTAS Y ACOPIOS

ZONAS APROVECHABLES (POTENCIALES)

- ZONAS APROVECHABLES DE PRIORIDAD I
- ZONAS APROVECHABLES DE PRIORIDAD II
- ZONAS APROVECHABLES DE PRIORIDAD III

ZONAS NO APROVECHABLES (EXCLUIDAS)

- ZONAS NO APROVECHABLES

ZONAS DE APROVECHAMIENTO NO DETERMINADO

- ZONAS DE APROVECHAMIENTO NO DETERMINADO

BASE CARTOGRÁFICA

Catastro de la Cruz

- Núcleos Urbanos
- Autovias / Autopistas
- Carretera Nacional Ministerio Fomento
- Carretera Autonómica Primer Nivel
- Carretera Autonómica Segundo Nivel
- Carretera Autonómica Tercer Nivel
- FF.CC
- Líneas Eléctricas
- Cauces
- Límite Comunidad Autónoma
- Límite Comarcal
- Límite Municipal

FUENTE:
- Base Cartográfica: BCN 1:25.000, Murcia, BCN 1:200 000, Murcia
- Información Minería: Elaboración propia

DISTRIBUCIÓN COMARCAL

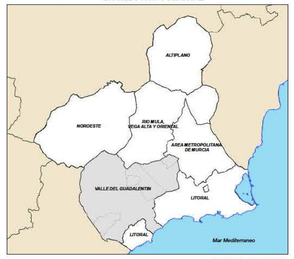

ESCALA: 1:2.000.000

O 1 PLANOS DE ORDENACIÓN

MAPA DE ORDENACIÓN TERRITORIAL DE LOS RECURSOS MINERALES DE LA REGIÓN DE MURCIA. ZONA VALLE DEL GUADALENTÍN

Escala: 1:110.000 Original A-1

0 1 2 3 4 5 6 Km.

Sistema geodésico de referencia Datum ETRS89
Coordenadas UTM referidas al Huso 30

PLAN DE ORDENACIÓN TERRITORIAL DE LOS RECURSOS MINERALES DE LA REGIÓN DE MURCIA

Región de Murcia
Consejería de Empresa, Empleo, Universidades y Portavocía
Dirección General de Energía y Actividad Industrial y Minera

EDICIÓN
SEPTIEMBRE 2021

V4S275-ORD-DR-UR-MOTRER/guadalentin-01-001

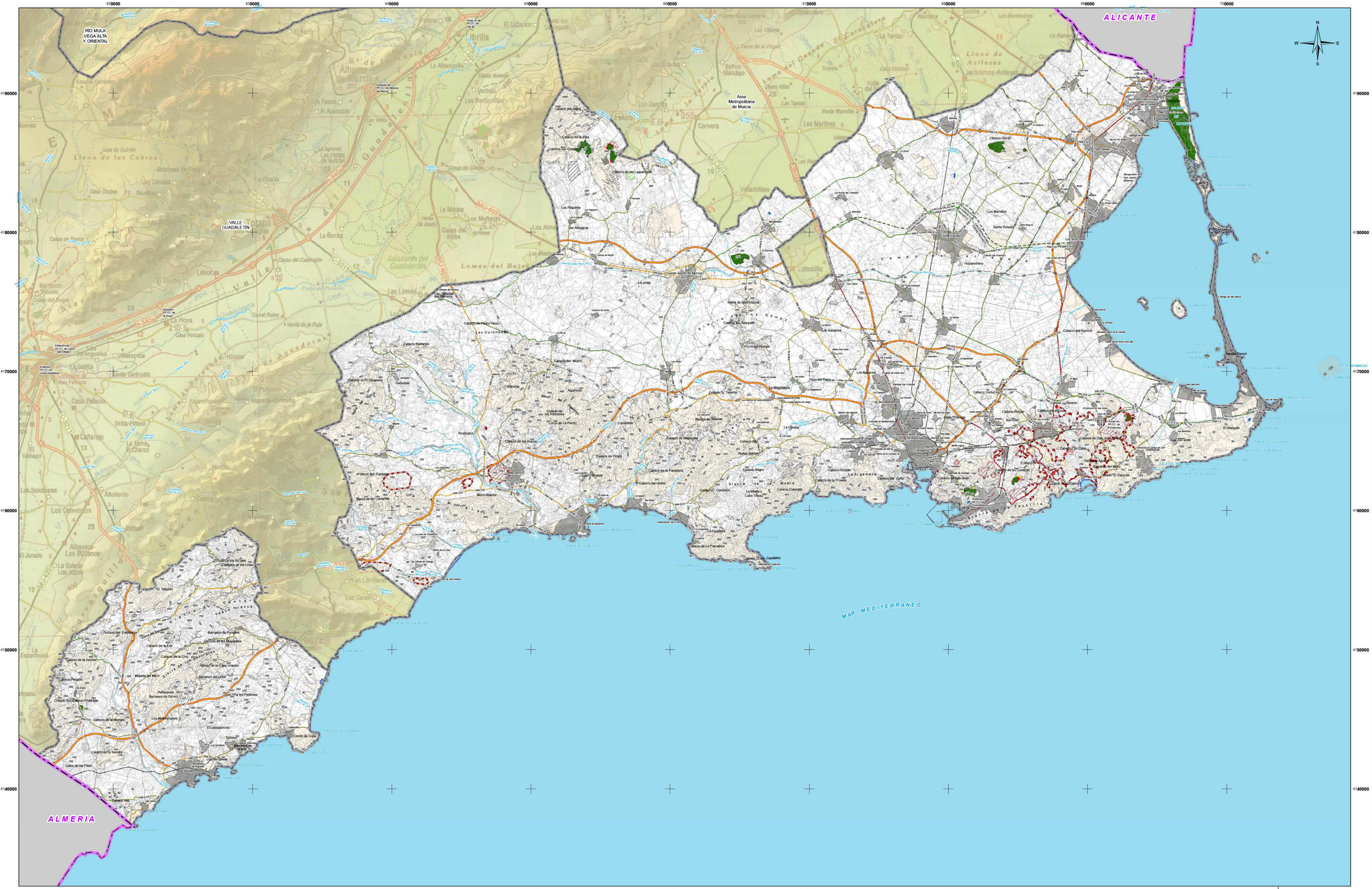

LEYENDA TEMATICA

ACTUACIONES ESTRUCTURANTES

- VIARIAS

ACTUACIONES ESTRATÉGICAS

- POLÍGONO INDUSTRIAL M NERO O P M
- RESERVA ESTRATÉGICA REGIONAL DE SUELO DESTINADO A ACTIVIDADES NO MINERAS LIGADAS A LA MINERÍA O RERMI
- ZONAS DE APROVECHAM ENTO Y TRANSFORMACIÓN DE RECURSOS MINERALES O ZAT

CATEGORIAS DE ORDENACIÓN DEL SUELO

ZONAS YA APROVECHADAS

- ZONAS YA APROVECHADAS NO RESTAURADAS
- ZONAS DE SUELO AFECTO POR RIESGOS DE LA M NERÍA

ZONAS EN APROVECHAM ENTO (EXISTENTES Y ADECUACIONES)

- ZONAS EN APROVECHAM ENTO AUTORIZADO
- ZONAS EN APROVECHAM ENTO EXTRAPERIMETRAL REGULARIZABLE
- ZONAS EN APROVECHAMENTO EXTRAPER METRAL NO REGULARIZABLE
- ZONAS PARA PLANTAS Y ACOPIOS

ZONAS APROVECHABLES (POTENCIALES)

- ZONAS APROVECHABLES DE PRIOR DAD I
- ZONAS APROVECHABLES DE PRIOR DAD II
- ZONAS APROVECHABLES DE PRIOR DAD III

ZONAS NO APROVECHABLES (EXCLUIDAS)

- ZONAS NO APROVECHABLES

ZONAS DE APROVECHAM ENTO NO DETERMINADO

- ZONAS DE APROVECHAM ENTO NO DETERMINADO

BASE CARTOGRÁFICA

Carreteras de la Cruz

- Núcleos Urbanos
- Autovías / Autopistas
- Carretera Nacional Ministerio Fomento
- Carretera Autonómica Primer Nivel
- Carretera Autonómica Segundo Nivel
- Carretera Autonómica Tercer Nivel
- FF.CC
- Líneas Eléctricas
- Cauces
- Límite Comunidad Autónoma
- Límite Comarcal
- Límite Municipal

FUENTE
- Base Cartográfica: BCN 1:25.000, Murcia, BCN 1:200.000, Murcia
- Información Minería: Elaboración propia

DISTRIBUCIÓN COMARCAL

ESCALA: 1:2.000.000

O 1

PLANOS DE ORDENACIÓN

MAPA DE ORDENACIÓN TERRITORIAL DE LOS RECURSOS MINERALES DE LA REGIÓN DE MURCIA.
ZONA DEL LITORAL

Escala 1:110.000 Original A-1 Ampliado

0 1 2 3 4 5 6 Km.

Sistema geodésico de referencia: Datum ETRS-89
Coordenadas UTM referidas al Huso 30

PLAN DE ORDENACIÓN TERRITORIAL DE LOS RECURSOS MINERALES DE LA REGIÓN DE MURCIA

Región de Murcia
Consejería de Empresa, Empleo, Universidades y Portavocía
Dirección General de Energía y Actividad Industrial y Minera

EDICIÓN
SEPTIEMBRE 2021

VA0275-ORD-DR-UR-MOTREMM-Inst-01-ODI

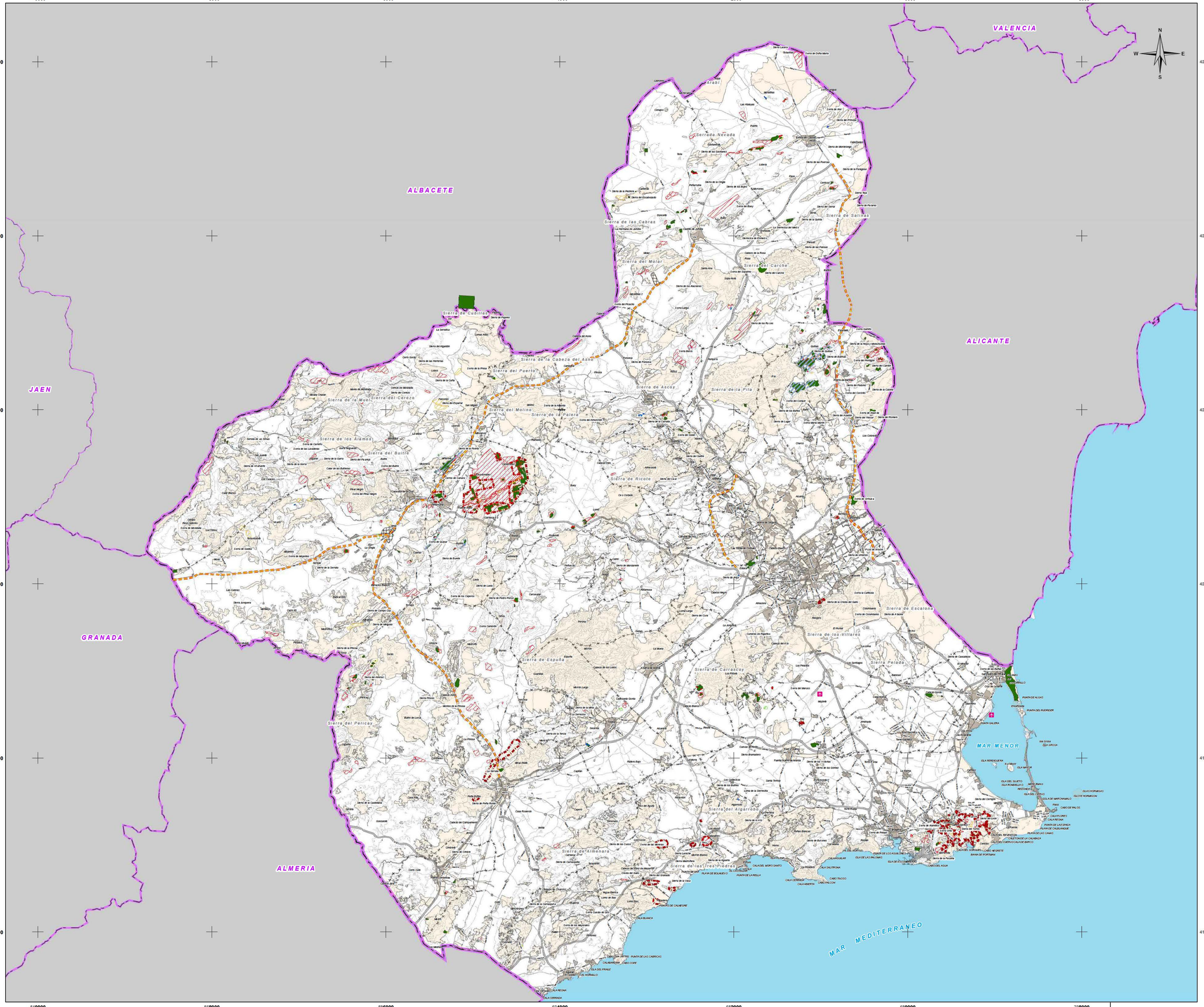

LEYENDA TEMATICA

ACTUACIONES ESTRUCTURANTES

- VIARIAS

ACTUACIONES ESTRATÉGICAS

- POLÍGONO INDUSTRIAL MINERO O PIM
- RESERVA ESTRATÉGICA REGIONAL DE SUELO DESTINADO A ACTIVIDADES NO MINERAS LIGADAS A LA MINERÍA O RERMI
- ZONAS DE APROVECHAMIENTO Y TRANSFORMACIÓN DE RECURSOS MINERALES O ZAT

CATEGORIAS DE ORDENACIÓN DEL SUELO

ZONAS YA APROVECHADAS

- ZONAS YA APROVECHADAS NO RESTAURADAS
- ZONAS DE SUELO AFECTO POR RIESGOS DE LA MINERÍA

ZONAS EN APROVECHAMIENTO (EXISTENTES Y ADECUACIONES)

- ZONAS EN APROVECHAMIENTO AUTORIZADO
- ZONAS EN APROVECHAMIENTO EXTRAPERIMETRAL REGULARIZABLE
- ZONAS EN APROVECHAMIENTO EXTRAPERIMETRAL NO REGULARIZABLE
- ZONAS PARA PLANTAS Y ACOPIOS

ZONAS APROVECHABLES (POTENCIALES)

- ZONAS APROVECHABLES DE PRIORIDAD I
- ZONAS APROVECHABLES DE PRIORIDAD II
- ZONAS APROVECHABLES DE PRIORIDAD III

ZONAS NO APROVECHABLES (EXCLUIDAS)

- ZONAS NO APROVECHABLES

ZONAS DE APROVECHAMIENTO NO DETERMINADO

- ZONAS DE APROVECHAMIENTO NO DETERMINADO

BASE CARTOGRÁFICA

Cartoteca de la Cruz

- Núcleos Urbanos
- Autovias / Autopistas
- Carretera Nacional Ministerio Fomento
- Carretera Autonómica Primer Nivel
- Carretera Autonómica Segundo Nivel
- Carretera Autonómica Tercer Nivel
- FF.CC
- Líneas Eléctricas
- Cauces
- Límite Comunidad Autónoma
- Límite Comarcal
- Límite Municipal

FUENTE:
- Base Cartográfica: BCN 1:25.000, Murcia, BCN 1:200 000, Murcia
- Información Minería: Elaboración propia

DISTRIBUCIÓN COMARCAL

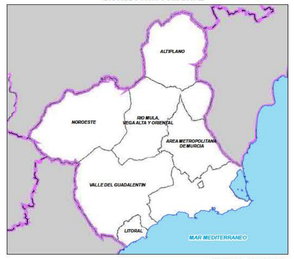

ESCALA: 1:2.000.000

01 PLANOS DE ORDENACIÓN

MAPA DE ORDENACIÓN TERRITORIAL DE LOS RECURSOS MINERALES DE LA REGIÓN DE MURCIA

Escala: 1:280 000 Original A-1

0 3 6 9 12 15 18 Km.

Sistema geodésico de referencia: Datum ETRS-89, Coordenadas UTM referidas al Huso 30

PLAN DE ORDENACIÓN TERRITORIAL DE LOS RECURSOS MINERALES DE LA REGIÓN DE MURCIA

Región de Murcia
Consejería de Empresa, Empleo, Universidades y Portavocía
Dirección General de Energía y Actividad Industrial y Minera

EDICIÓN SEPTIEMBRE 2021

VA5275-NF-DR-LR-MOTREMm-01-001